Section Cyclotourisme

Carnet de Route
Parcours P 001

P 001 (1) - Trans la Forêt	
St Gilles	
Parthenay	5.1
Langan	6.9
St Gondran	3
Hédé	4.6
Basse-Forêt	6.8
Combourg	7.4
Trémeheuc	3.7
Cuguen	4.3
Broualan	3.2
Le Gruer (Carr. D155-D87)	3.9
Trans la Forêt	3.8
Le Bas Chemin (Carr. D83-D87)	4.7
Noyal s/Bazouges	5.8
St Léger des Prés	3.2
Dingé	6.5
Bazouges s/Hédé	7.1
Vignoc	8
Gévezé	3.7
Pont de Pacé	8.4
St Gilles	3.3

Openrunner n° 9277168 — ***Distance : 103.4 km*** — ***Dénivelé : 888 m***

P 001 (2) - Trémeheuc	
St Gilles	
Parthenay	5.1
Langan	6.9
St Gondran	3
Hédé	4.6
Basse-Forêt	6.8
Combourg	7.4
Trémeheuc	3.7
Dir. Bazouges - Carr D87-D796	6.6
Noyal s/Bazouges	1.5
St Léger des Prés	3.2
Dingé	6.5
Bazouges s/Hédé	7.1
Vignoc	7.9
Gévezé	3.9
Pont de Pacé	8.3
St Gilles	3.3

Openrunner n° 9277172 — ***Distance : 85.8 km*** — ***Dénivelé : 760 m***

P 001 (3) - Combourg	
St Gilles	
Parthenay	5.1
Langan	6.9
St Gondran	3
Hédé	4.6
Basse-Forêt	6.8
Combourg	6.4
Dingé	6.2
Bazouges s/Hédé	7
Vignoc	8
Gévezé	3.8
Pont de Pacé	8.3
St Gilles	3.4

Openrunner n° 9277174 — ***Distance : 69.5 km*** — ***Dénivelé : 495 m***

P 001 (4) - Hédé	
St Gilles	
Parthenay	5.1
Langan	6.9
St Gondran	3
Hédé	4.6
La Tréhonais	2.7
Vignoc	6
Gévezé	3.8
Pont de Pacé	8.3
St Gilles	3.4

Openrunner n° 9277177 — ***Distance : 43.8 km*** — ***Dénivelé : 369 m***

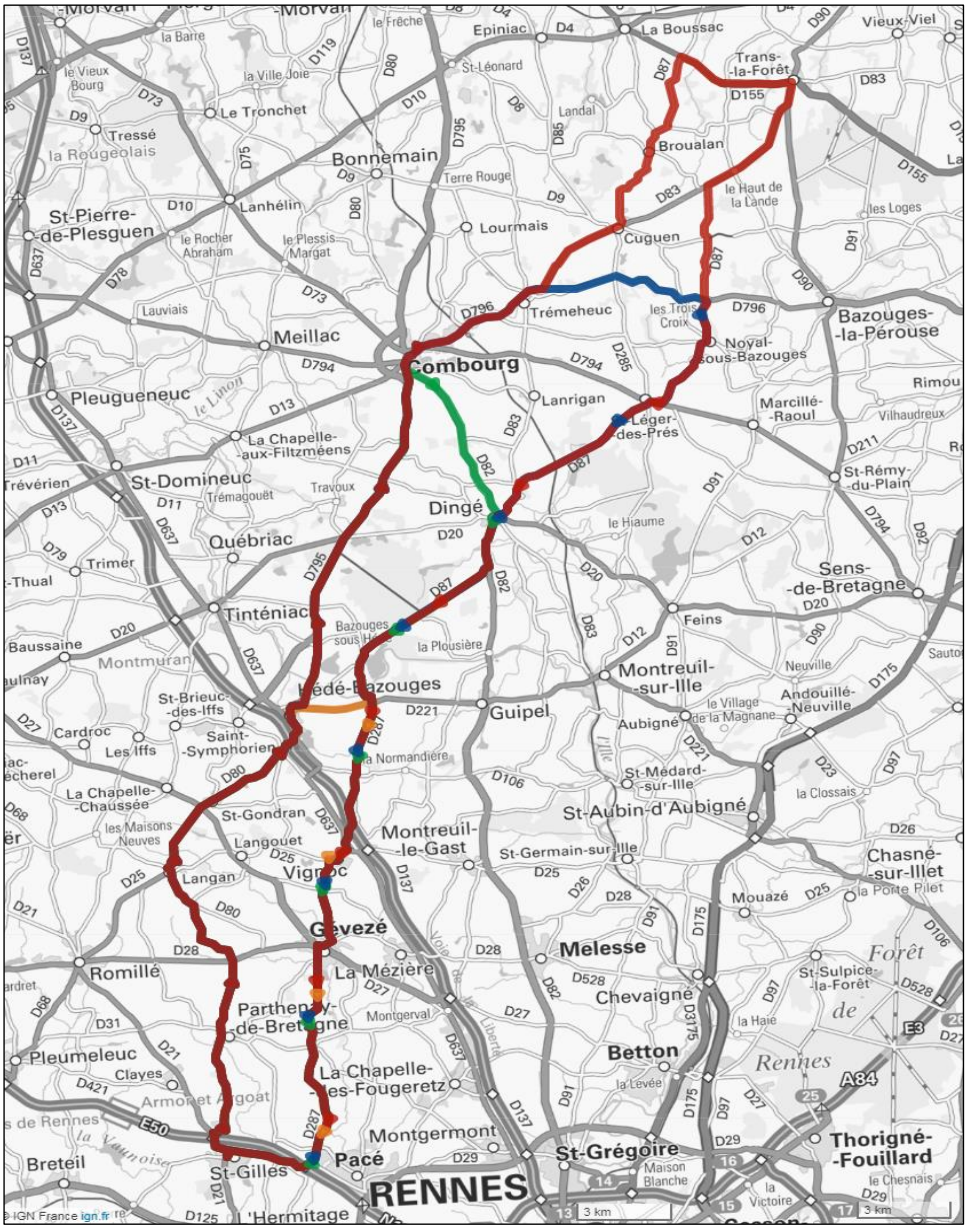

Section Cyclotourisme

Carnet de Route
Parcours P 002

P 002 (1) - Lassy	
St Gilles	
L'Hermitage	4
Mordelles	6.5
Bréal	3.7
Goven	5.8
Lassy	4.1
Baulon	4.7
St Thurial	5.5
Cossinade	2.3
Le Verger	3.5
Talensac	4.9
La Grande Porte	4.2
Breteil	1.3
La Pierre Blanche	2.3
St Gilles	4

Openrunner n° 9277213 — ***Distance : 56.8 km*** — ***Dénivelé : 444 m***

P 002 (2) - St Thurial	
St Gilles	
L'Hermitage	4
Mordelles	6.5
Bréal	3.7
Goven	5.8
La Jouannelais	3.4
Les Métairies	3.6
St Thurial	2.2
Cossinade	2.3
Le Verger	3.5
Talensac	4.9
La Grande Porte	4.2
Breteil	1.3
La Pierre Blanche	2.3
St Gilles	4

Openrunner n° 9277214 — ***Distance : 51.7 km*** — ***Dénivelé : 336 m***

P 002 (3) - Le Verger	
St Gilles	
L'Hermitage	4
Mordelles	6.5
Bréal	3.8
St Thurial	5.6
Cossinade	2.3
Le Verger	3.5
Talensac	4.9
La Grande Porte	4.2
Breteil	1.3
La Pierre Blanche	2.3
St Gilles	4

Openrunner n° 9277217 — ***Distance : 42.4 km*** — ***Dénivelé : 330 m***

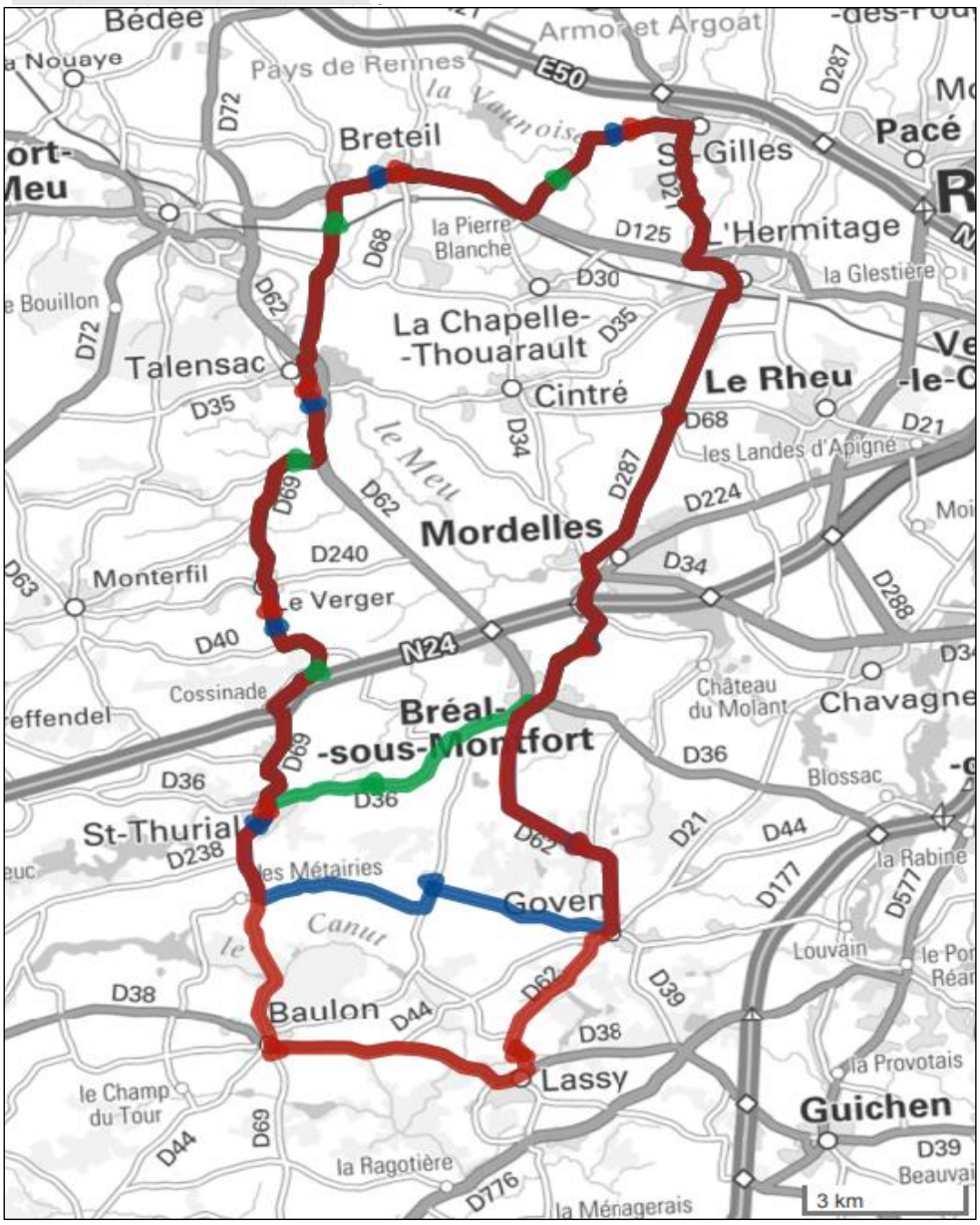

Carnet de Route
Parcours P 003

Section Cyclotourisme

P 003 (1) - Chasné s/Illet	
St Gilles	
Pont de Pacé	3.6
Pacé	1.2
La Chapelle Fougeretz	5.2
Betton	8.3
Thorigné	6.6
Forêt de Liffré	1.6
Mi-Forêt	3.57
La Mettrie	5.63
Chasné s/Illet	1.8
St Sulpice	3.5
Chevaigné	4
Melesse	5.5
Montgerval	4.9
Parthenay	8
St Gilles	5

Distance : 68.4 km
Dénivelé : 523 m

Openrunner n° 9277266

P 003 (2) - St Sulpice	
St Gilles	
Pont de Pacé	3.6
Pacé	1.2
La Chapelle Fougeretz	5.2
Betton	8.3
St Sulpice	7.6
Chevaigné	4
Melesse	5.5
Montgerval	4.9
Parthenay	8
St Gilles	5

Distance : 53.3 km
Dénivelé : 496 m

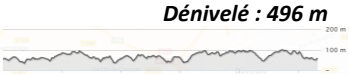

Openrunner n° 9277270

P 003 (3) - Chevaigné	
St Gilles	
Pont de Pacé	3.6
Pacé	1.2
La Chapelle Fougeretz	5.2
Betton	8.3
Chevaigné	3.44
Melesse	4.06
Montgerval	4.8
Parthenay	8.1
St Gilles	4.9

Distance : 43.6 km
Dénivelé : 393 m

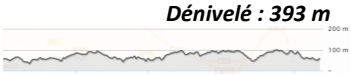

Openrunner n° 9277275

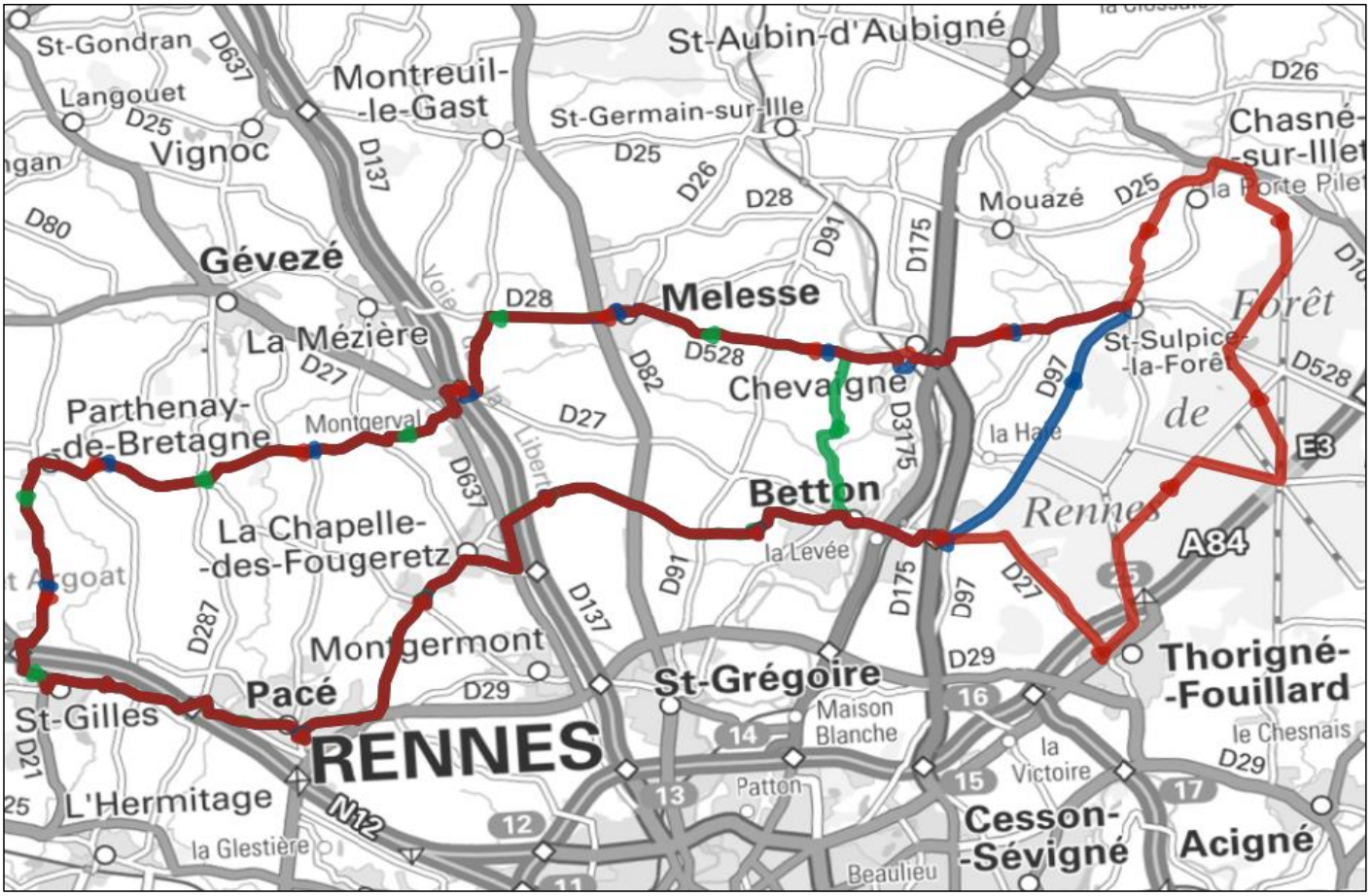

Section Cyclotourisme

Carnet de Route
Parcours P 004

P 004 (1) - Lohéac	
St Gilles	
L'Hermitage	4
Le Rheu	3.9
Chavagne	5.8
Bolac - Louvain	7.5
Pont-Réan	1.9
Guichen	3.9
St Senoux	7.5
St Malo de Phily	5.5
Lohéac	7.8
La Chapelle Bouëxic	8.36
Baulon	6.14
St Thurial	5.5
Bréal	5.6
Mordelles	3.7
Cintré	4.1
La Chapelle Thouarault	2.4
St Gilles	7.5

Openrunner n° 9277424 — ***Distance : 91.1 km*** — ***Dénivelé : 922 m***

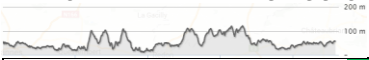

P 004 (2) - Guignen	
St Gilles	
L'Hermitage	4
Le Rheu	3.9
Chavagne	5.8
Bolac - Louvain	7.5
Pont-Réan	1.9
Guichen	3.9
Belle-Etoile	5.8
Guignen	5.2
La Chapelle Bouëxic	5.85
Baulon	6.15
St Thurial	5.5
Bréal	5.5
Mordelles	3.8
Cintré	4.1
La Chapelle Thouarault	2.4
St Gilles	7.6

Openrunner n° 9277426 — ***Distance : 78.9 km*** — ***Dénivelé : 650 m***

P 004 (3) - Lassy	
St Gilles	
L'Hermitage	4
Le Rheu	3.9
Chavagne	5.8
Bolac - Louvain	7.5
Pont-Réan	1.9
Guichen	3.9
Lassy	6.5
Baulon	4.7
St Thurial	5.5
Bréal	5.6
Mordelles	3.7
Cintré	4.1
La Chapelle Thouarault	2.4
St Gilles	7.6

Openrunner n° 9277430 — ***Distance : 67.1 km*** — ***Dénivelé : 594 m***

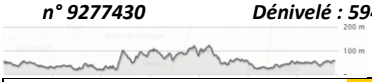

P 004 (4) - Goven	
St Gilles	
L'Hermitage	4
Le Rheu	3.9
Chavagne	5.8
Bolac	3
Louvain	4.5
Goven	5.1
Bréal	5.8
Mordelles	3.7
Cintré	3.9
La Chapelle Thouarault	2.5
St Gilles	7.6

Openrunner n° 9277436 — ***Distance : 49.8 km*** — ***Dénivelé : 346 m***

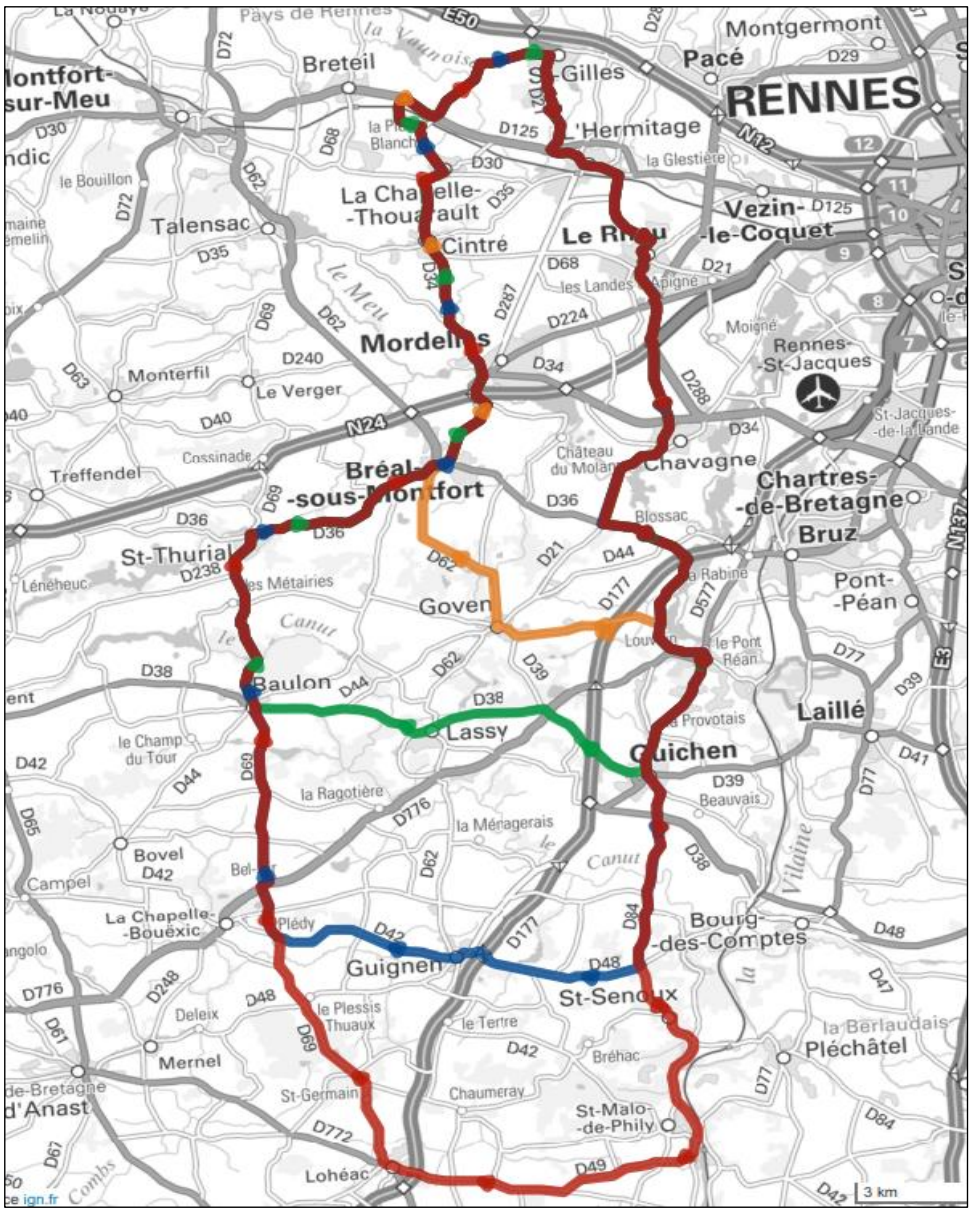

Carnet de Route
Parcours P 005

Section Cyclotourisme

P 005 (1) - Vieux Vy	
St Gilles	
Pacé	4.8
La Chapelle des Fougeretz	5.1
Dir Betton - à G. D91	5.7
La Fontaine au Loup	3.9
Chevaigné	2.7
St Sulpice	4.1
Chasné	3.5
Ercé	4.5
Gahard	5.2
Vieux Vy	6.3
Sens	3.8
Andouillé Neuville par D20-D90	7
Aubigné	4.2
St Germain	6
Melesse	5.4
La Mézière	4.7
Gévezé	2.9
Les 3 Evêchés	2.8
Parthenay	2.8
St Gilles	4.9

Distance : 90.3 km
Dénivelé : 852 m

Openrunner n° 9281393

P 005 (2) - Andouillé Neuville	
St Gilles	
Pacé	4.8
La Chapelle des Fougeretz	5.1
Dir Betton - à G. D91	5.7
La Fontaine au Loup	3.9
Chevaigné	2.7
St Sulpice	4.1
Chasné	3.5
Andouillé Neuville	7.76
Aubigné	4.24
St Germain	6
Melesse	5.4
La Mézière	4.7
Gévezé	2.8
Les 3 Evêchés	2.9
Parthenay	2.8
St Gilles	4.9

Distance : 71.3 km
Dénivelé : 722 m

Openrunner n° 9281396

P 005 (3) - St Aubin d'Aubigné	
St Gilles	
Pacé	4.8
La Chapelle des Fougeretz	5.1
Dir Betton - à G. D91	5.7
La Fontaine au Loup	3.9
Chevaigné	2.7
St Sulpice	4.1
Chasné	3.5
St Aubin	4.2
La Croix de Brin	3.4
St Germain	2.7
Melesse	5.4
La Mézière	4.6
Gévezé	2.9
Les 3 Evêchés	2.8
Parthenay	2.8
St Gilles	4.9

Distance : 63.5 km
Dénivelé : 604 m

Openrunner n° 9281403

P 005 (4) - Chasné	
St Gilles	
Pacé	4.8
La Chapelle des Fougeretz	5.1
Dir Betton - à G. D91	5.7
La Fontaine au Loup	3.9
Chevaigné	2.7
St Sulpice	4.1
Chasné	3.1
Mouazé	3.5
St Germain	5.2
Melesse	5.4
La Mézière	4.7
Gévezé	2.9
Les 3 Evêchés	2.8
Parthenay	2.8
St Gilles	4.9

Distance : 61.6 km
Dénivelé : 601 m

Openrunner n° 9281405

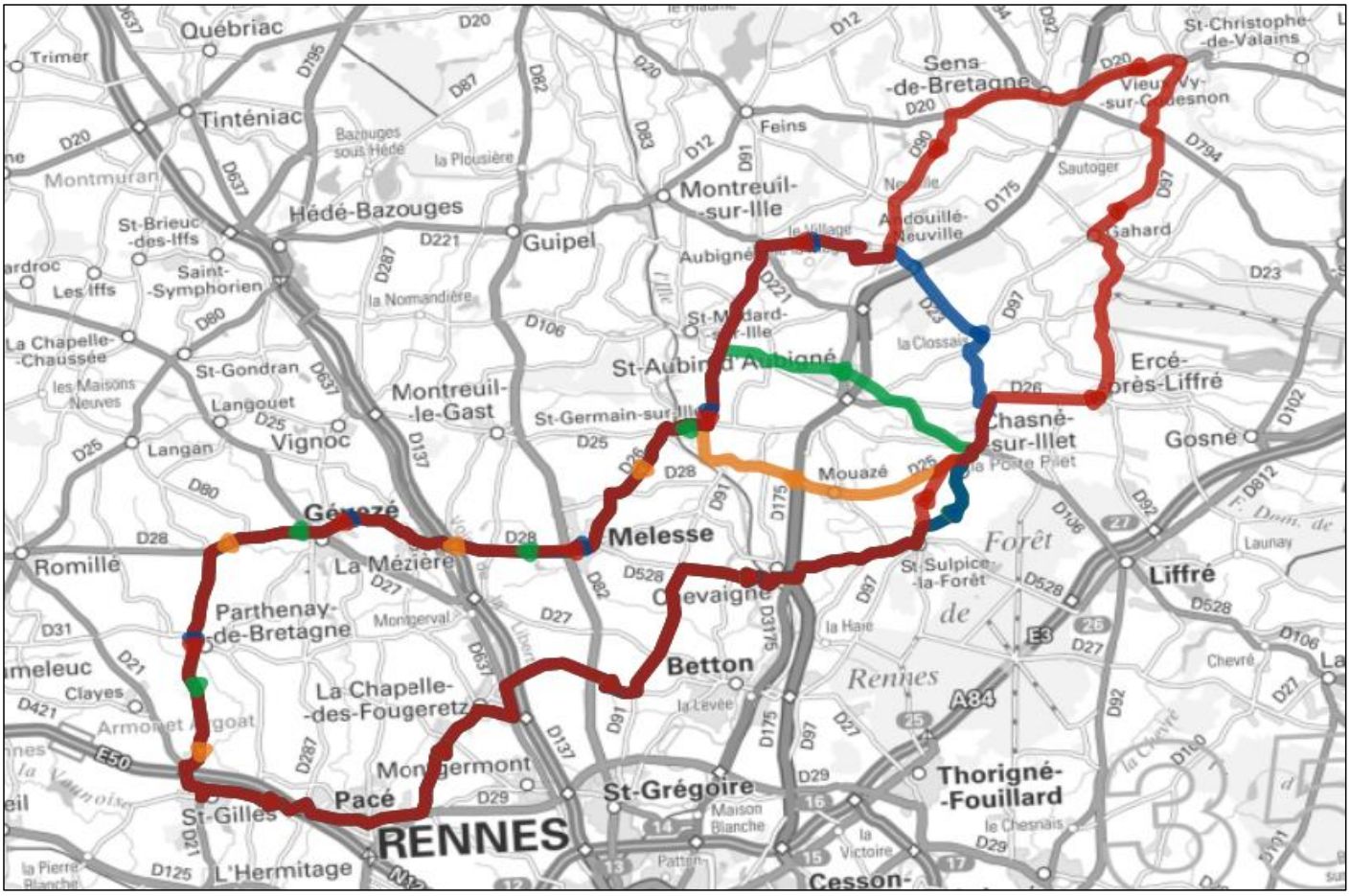

Carnet de Route
Parcours P 006

Section Cyclotourisme

P 006 (1) - Yvignac	
St Gilles	
Romillé	8.9
Irodouer	6.4
Landujan	3.6
Médréac	5.4
Guitté	4.6
Guenroc (D89)	3.1
Yvignac	7.5
Caulnes	7.3
St Jouan	2.8
Quédillac	2.9
Le Crouais (D59-D28)	5.2
Montauban	6.3
St Uniac	3
Bédée	6.7
Beaurenom	6.7
St Gilles	4.2

Distance : 84.6 km
Dénivelé : 826 m

Openrunner n° 9281444

P 006 (2) - Caulnes	
St Gilles	
Romillé	8.9
Irodouer	6.4
Landujan	3.6
Médréac	5.4
Guitté	4.6
Caulnes	5.8
St Jouan	2.3
Quédillac	2.4
Le Crouais (D59-D28)	4.5
Montauban	7
St Uniac	3
Bédée	6.8
Beaurenom	6.7
St Gilles	4.2

Distance : 71.6 km
Dénivelé : 626 m

Openrunner n° 9281450

P 006 (3) - Médréac	
St Gilles	
Romillé	8.9
Irodouer	6.4
Landujan	3.6
Médréac	5.4
Dir. Le Crouais	0
Après Pont N12, à G.	8.7
Montauban	6.1
St Uniac	3.1
Bédée	6.7
Beaurenom	6.7
St Gilles	4.2

Distance : 59.8 km
Dénivelé : 440 m

Openrunner n° 9281451

P 006 (4) - Montauban	
St Gilles	
Romillé	8.9
Irodouer	6.4
Landujan	3.6
Montauban	7.1
St Uniac	4.1
Bédée	6.8
Beaurenom	6.7
St Gilles	4.2

Distance : 47.8 km
Dénivelé : 441 m

Openrunner n° 9281456

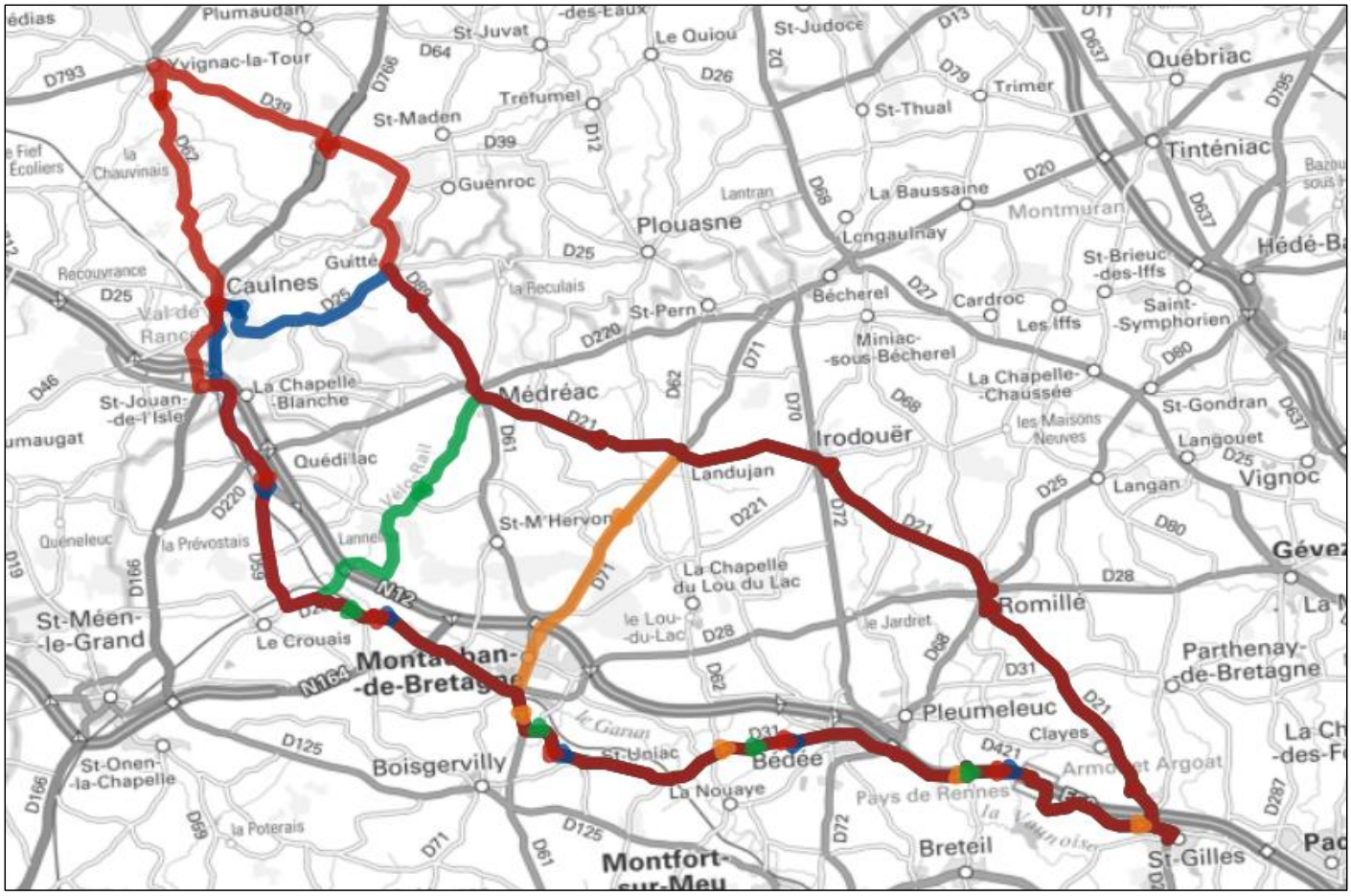

Carnet de Route
Parcours P 007

Section Cyclotourisme

P 007 (1) - St Léry	
St Gilles	
Clayes	3.8
Pleumeleuc	4.9
Bédée	3.7
St Uniac	5.8
Boisgervilly	2.9
St Onen	9.1
Gaël	7.3
St Léry	7.3
Concoret	4.1
Comper	2.1
Dir Muel puis à droite	0.6
La Ville ès Chedehoux	4.3
St Malon sur Mel	5.4
St Gonlay	3.8
Iffendic	3.6
Montfort	6.2
Breteil	4.8
La Pierre Blanche	2.2
St Gilles	3.9

Distance : 85.8 km
Dénivelé : 685 m

Openrunner n° 9375780

P 007 (2) - Gaël	
St Gilles	
Clayes	3.8
Pleumeleuc	4.9
Bédée	3.7
St Uniac	5.8
Boisgervilly	2.9
St Onen	9.1
Gaël	7.3
Comper	8.7
Dir Muel puis à droite	0.6
La Ville ès Chedehoux	4.3
St Malon sur Mel	5.4
St Gonlay	3.8
Iffendic	3.6
Montfort	6.2
Breteil	4.8
La Pierre Blanche	2.2
St Gilles	3.9

Distance : 81 km
Dénivelé : 668 m

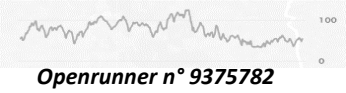

Openrunner n° 9375782

P 007 (3) - Muel	
St Gilles	
Clayes	3.8
Pleumeleuc	4.9
Bédée	3.7
St Uniac	5.8
Boisgervilly	2.9
St Onen	9.1
Muel	6.3
Bléruais	2.9
St Malon sur Mel	3.3
St Gonlay	3.8
Iffendic	3.6
Montfort	6.2
Breteil	4.8
La Pierre Blanche	2.2
St Gilles	3.9

Distance : 67.2 km
Dénivelé : 551 m

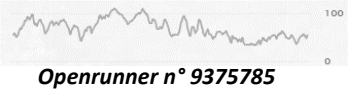

Openrunner n° 9375785

P 007 (4) - St Maugan	
St Gilles	
Clayes	3.8
Pleumeleuc	4.9
Bédée	3.7
St Uniac	5.8
Boisgervilly	2.9
St Maugan	4.1
St Gonlay	3.3
Iffendic	3.6
Montfort	6.2
Breteil	4.8
La Pierre Blanche	2.2
St Gilles	3.9

Distance : 49.2 km
Dénivelé : 410 m

Openrunner n° 9375786

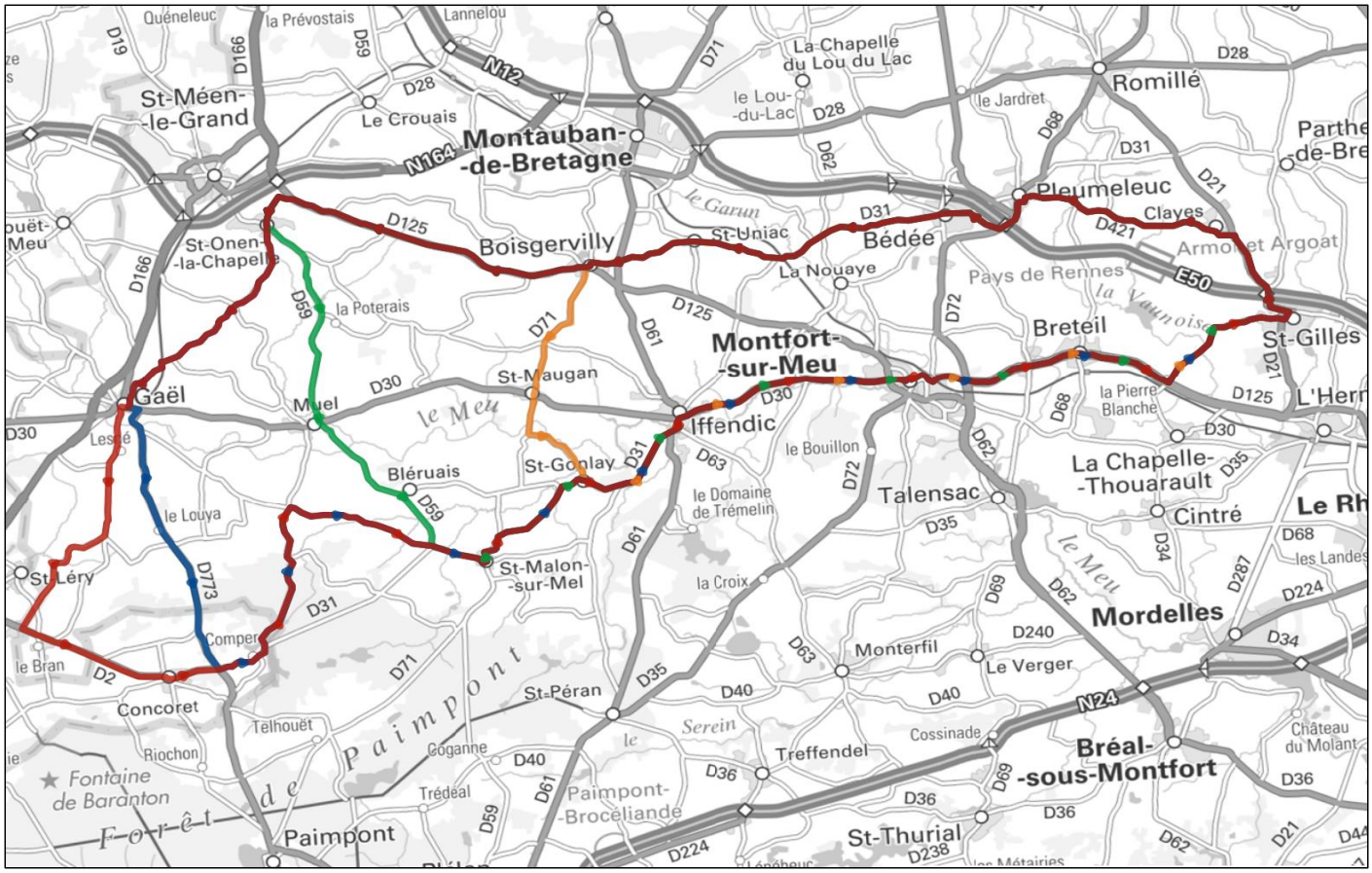

Carnet de Route
Parcours P 008

Section Cyclotourisme

P 008 (1) - Lanrelas	
St Gilles	
Beaurenom	4.6
Pleumeleuc	5.6
Landujan par D62	11.4
Médréac	5.8
St Jouan de l'Isle	7.9
Plumaugat	6.5
Lanrelas	4.3
St Méen	13.2
St Onen	2.6
Proximité Percoul	5.4
Boisgervilly	5.7
Montfort	8.5
Breteil	5.5
La Motte	2.7
St Gilles	3.5

Distance : 93.2 km
Dénivelé : 675 m

Openrunner n° 9435204

P 008 (2) - Plumaugat	
St Gilles	
Beaurenom	4.6
Pleumeleuc	5.6
Landujan par D62	11.4
Médréac	5.8
St Jouan de l'Isle	7.9
Plumaugat	6.5
St Méen	8.5
St Onen	2.5
Proximité Percoul	5.4
Boisgervilly	5.7
Montfort	8.5
Breteil	5.5
La Motte	2.7
St Gilles	3.5

Distance : 84.1 km
Dénivelé : 636 m

Openrunner n° 9435210

P 008 (3) - Quédillac	
St Gilles	
Beaurenom	4.6
Pleumeleuc	5.6
Landujan par D62	11.4
Médréac	5.8
Quédillac	6.2
St Méen	8.4
St Onen	2.5
Proximité Percoul	5.4
Boisgervilly	5.7
Montfort	8.5
Breteil	5.5
La Motte	2.7
St Gilles	3.5

Distance : 75.8 km
Dénivelé : 523 m

Openrunner n° 9435216

P 008 (4) - St M'Hervon	
St Gilles	
Beaurenom	4.6
Pleumeleuc	5.6
Landujan par D62	11.4
Médréac	5.5
St M'Hervon	4.4
Montauban	3.5
Boisgervilly	4.9
Montfort	8.5
Breteil	5.5
La Motte	2.7
St Gilles	3.5

Distance : 60.1 km
Dénivelé : 417 m

Openrunner n° 9435219

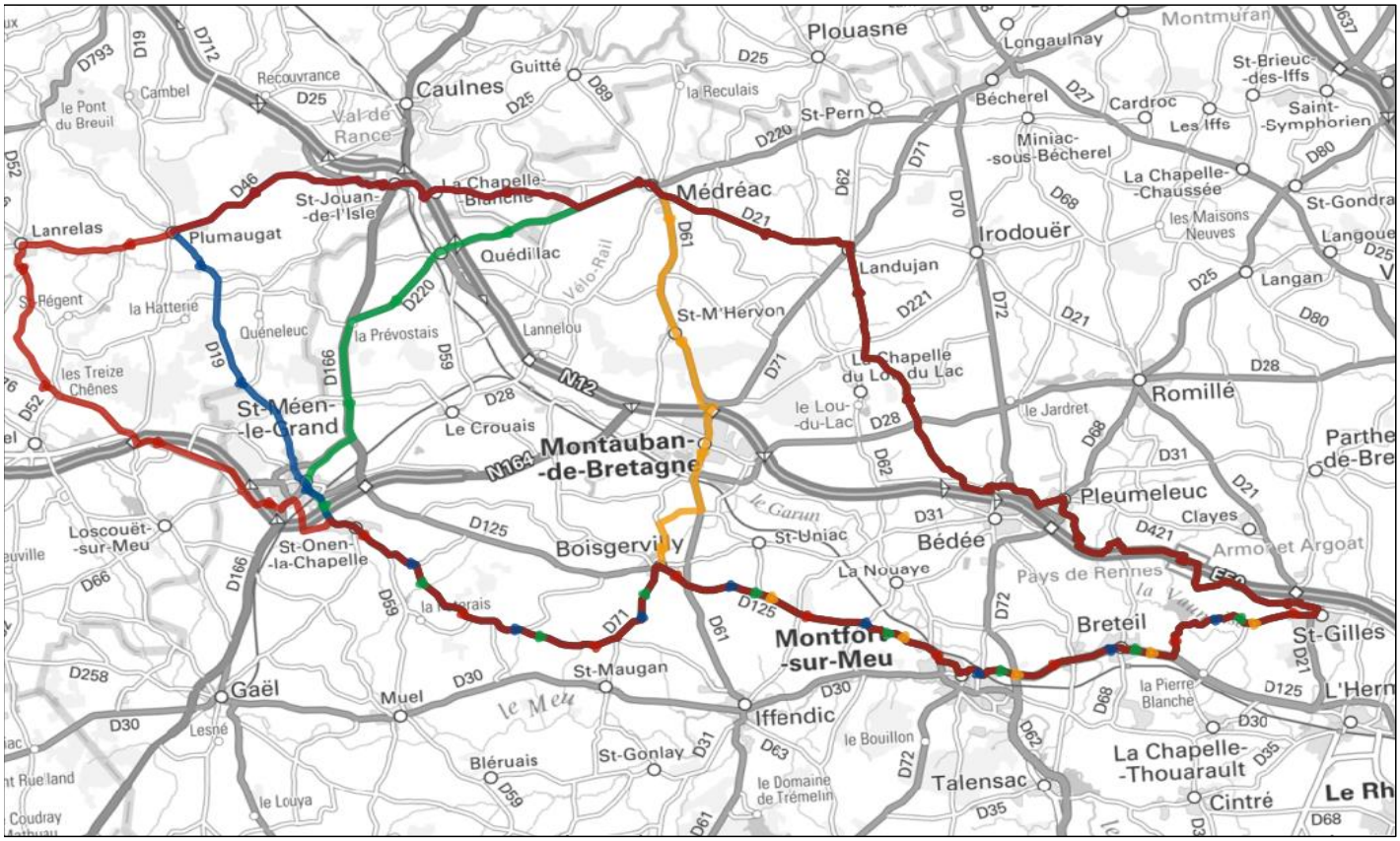

Carnet de Route
Parcours P 009

Section Cyclotourisme

P 009 (1) - Porcaro	
St Gilles	
La Motte	3.7
Breteil	2.6
La Grande Porte	1.3
Talensac	4.1
La Noë Jeannot	4.4
Les 4 routes	1.5
St Péran	6.3
Plélan	7.2
Beignon	6.2
La Belle Alouette (Porcaro)	8
St Raoul	8.1
Prendre D59, passer sous 2x2 voies	2.6
Maxent	6.6
St Thurial	10.3
Bréal	5.6
Mordelles	3.4
L'Hermitage	7.2
St Gilles	3.6

Distance : 92.7 km
Dénivelé : 878 m

Openrunner n° 9435335

P 009 (2) - St Cyr Coëtquidan	
St Gilles	
La Motte	3.7
Breteil	2.6
La Grande Porte	1.3
Talensac	4.1
La Noë Jeannot	4.4
Les 4 routes	1.5
St Péran	6.3
Plélan	7.2
Beignon	6.2
St Cyr Coëtquidan	4.2
St Raoul	2.4
Prendre D59, passer sous 2x2 voies	2.6
Maxent	6.6
St Thurial	10.3
Bréal	5.6
Mordelles	3.4
L'Hermitage	7.2
St Gilles	3.6

Distance : 83.2 km
Dénivelé : 779 m

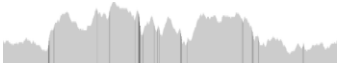

Openrunner n° 9435336

P 009 (3) - Maxent	
St Gilles	
La Motte	3.7
Breteil	2.6
La Grande Porte	1.3
Talensac	4.1
La Noë Jeannot	4.4
Les 4 routes	1.5
St Péran	6.3
Plélan	7.2
Maxent	5.1
St Thurial	10.3
Bréal	5.6
Mordelles	3.4
L'Hermitage	7.2
St Gilles	3.6

Distance : 66.3 km
Dénivelé : 441 m

Openrunner n° 9435337

P 009 (4) - Treffendel	
St Gilles	
La Motte	3.7
Breteil	2.6
La Grande Porte	1.3
Talensac	4.1
La Noë Jeannot	4.4
Les 4 routes	1.5
St Péran	6.3
Treffendel	4.4
St Thurial	6.5
Bréal	5.6
Mordelles	3.4
L'Hermitage	7.2
St Gilles	3.6

Distance : 54.6 km
Dénivelé : 405 m

Openrunner n° 9435338

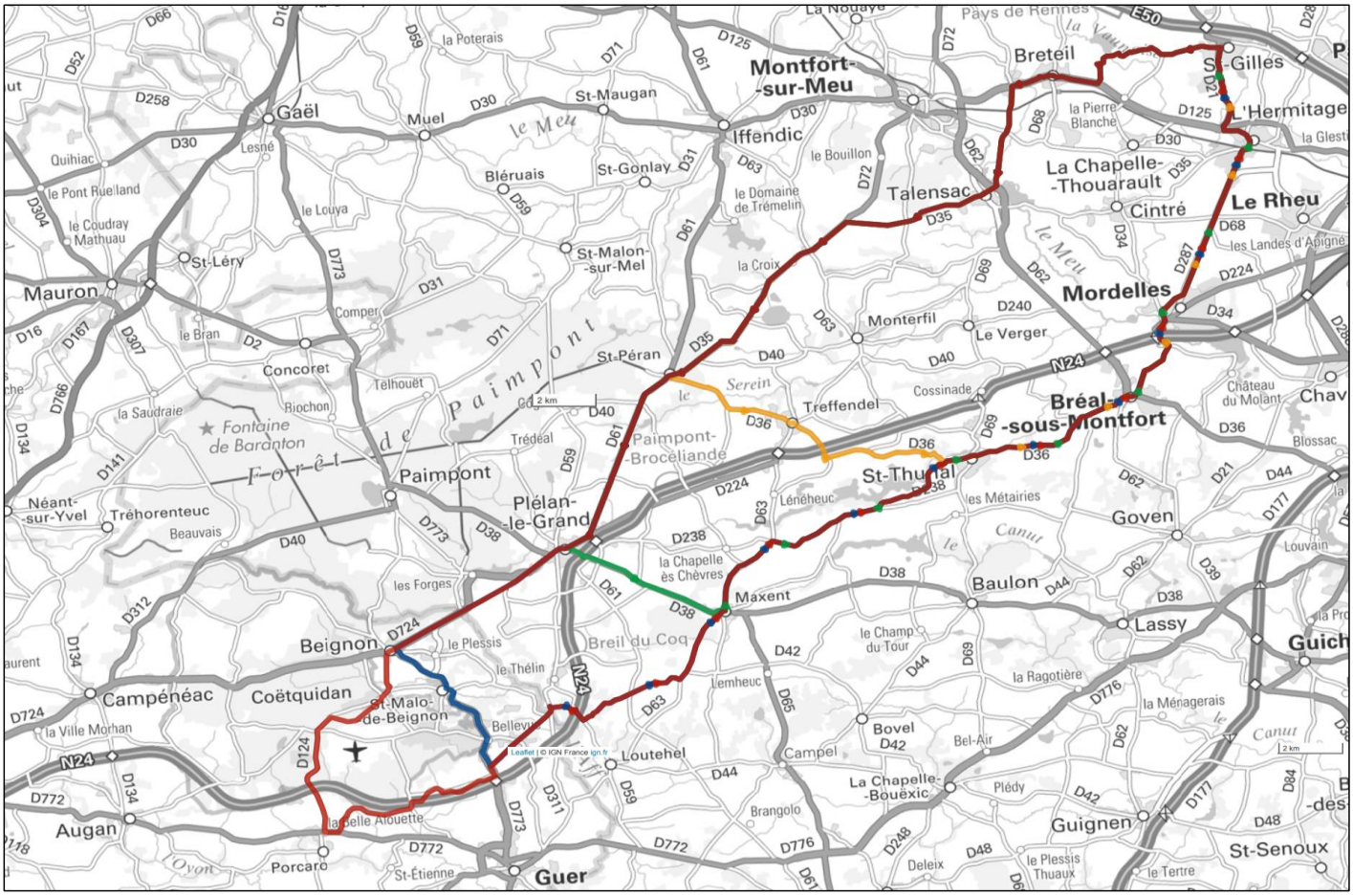

Carnet de Route
Parcours P 010

Section Cyclotourisme

P 010 (1) - Guitté	
St Gilles	
Clayes	3.78
Pleumeleuc	5.02
Tournebride	4.18
La Chapelle du Lou	5.48
La Saudrais	1.74
Forêt de Montauban	1.63
St M'Hervon	4.67
Médréac	4.56
Guitté	3.95
Plouasne	7.28
St Pern	2.08
Landujan	4.26
Irodouër	3.67
Romillé	6
St Gilles	8.8

Distance : 67.1 km
Dénivelé : 644 m

Openrunner n° 9281483

P 010 (2) - Médréac	
St Gilles	
Clayes	3.78
Pleumeleuc	5.02
Tournebride	4.18
La Chapelle du Lou	5.48
La Saudrais	1.74
Forêt de Montauban	1.63
St M'Hervon	4.67
Médréac	4.56
St Pern	6.17
Landujan	3.79
Irodouër	3.68
Romillé	5.99
St Gilles	8.81

Distance : 59.5 km
Dénivelé : 533 m

Openrunner n° 9281487

P 010 (3) - Landujan	
St Gilles	
Clayes	3.78
Pleumeleuc	5.02
Tournebride	4.18
La Chapelle du Lou	5.48
La Saudrais	1.74
Forêt de Montauban	1.63
Landujan	6.58
Irodouër	3.57
Romillé	6
St Gilles	8.72

Distance : 46.7 km
Dénivelé : 398 m

Openrunner n° 9281490

P 010 (4) - St Urbain	
St Gilles	
Clayes	3.78
Pleumeleuc	5.02
Tournebride	3.64
St Urbain	2.66
Romillé	3.09
St Gilles	8.81

Distance : 27 km
Dénivelé : 240 m

Openrunner n° 9281491

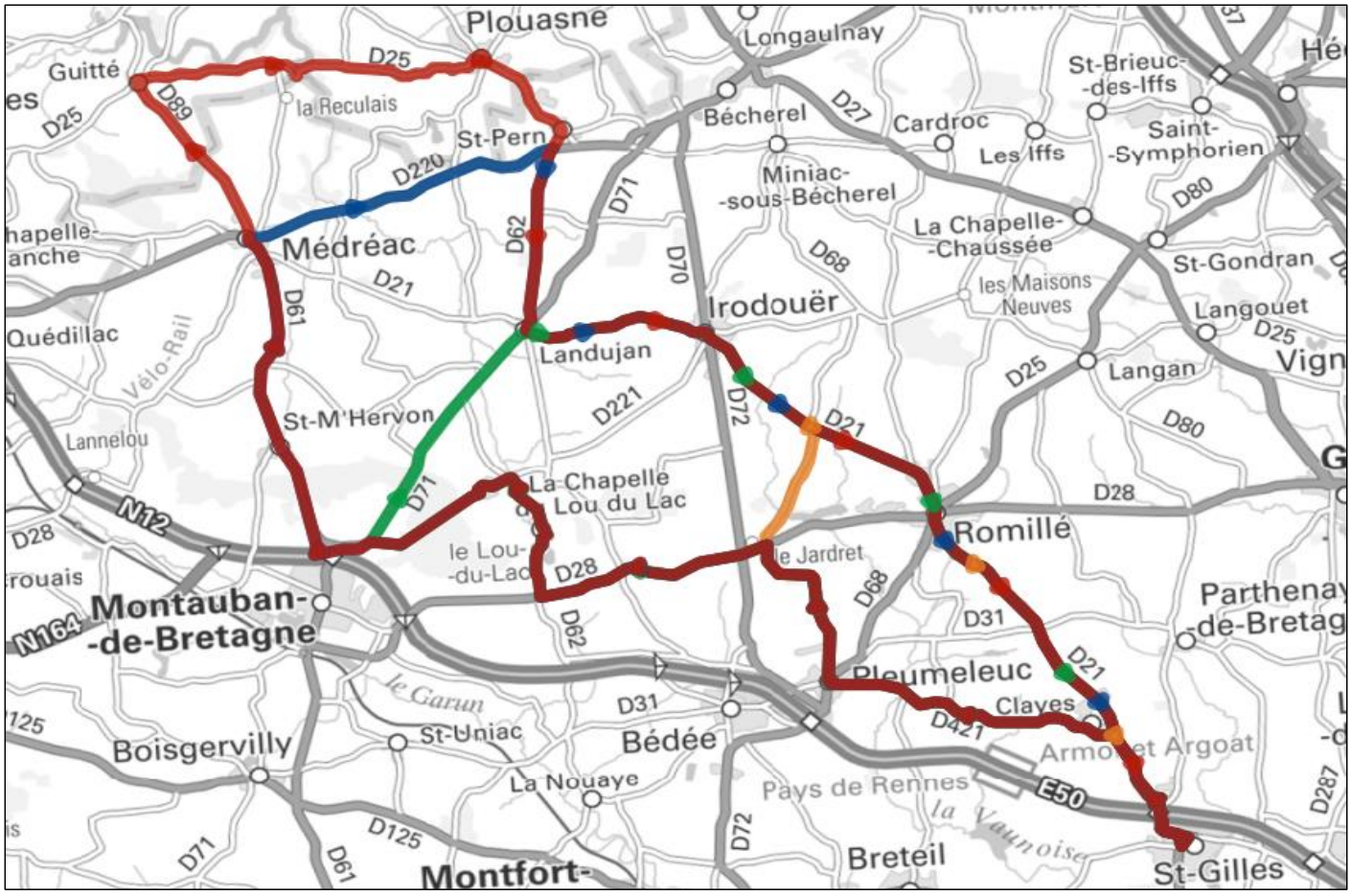

Section Cyclotourisme

Carnet de Route
Parcours P 012

P 012 (1) - La Baussaine	
St Gilles	
Le Sabot d'Or	2
La Motte	3.06
Breteil	2.65
Bédée	6.1
Dir. Bécherel	0.95
à G. La Hirolais	3.33
La Chapelle du Lou	3.06
Le Plessis Botherel	2.21
Landujan	2.87
Bécherel	6.63
Carr. La Barre	0.69
La Baussaine	3.55
Cardroc	4
vers Chapelle Chaussée	1.87
Le Bois de Romillé	3.89
Romillé	4.29
St Gilles	8.75

Openrunner n° 9276669 — ***Distance : 59.9 km*** — ***Dénivelé : 552 m***

P 012 (2) - Bécherel	
St Gilles	
Le Sabot d'Or	2
La Motte	3.06
Breteil	2.65
Bédée	6.1
Dir. Bécherel	0.95
à G. La Hirolais	3.33
La Chapelle du Lou	3.06
Le Plessis Botherel	2.21
Landujan	2.87
Bécherel	6.63
Carr. La Barre	0.69
Cardroc	4.06
vers Chapelle Chaussée	1.6
Le Bois de Romillé	3.89
Romillé	4.29
St Gilles	8.81

Openrunner n° 9276670 — ***Distance : 56.2 km*** — ***Dénivelé : 501 m***

P 012 (3) - Landujan	
St Gilles	
Le Sabot d'Or	2
La Motte	3.06
Breteil	2.65
Bédée	6.1
Dir. Bécherel	0.95
à G. La Hirolais	3.33
La Chapelle du Lou	3.06
Le Plessis Botherel	2.21
Landujan	2.87
Irodouër	3.5
Bois Romillé	3.73
Romillé	4.28
St Gilles	8.76

Openrunner n° 9276672 — ***Distance : 46.5 km*** — ***Dénivelé : 312 m***

P 012 (4) - Bédée	
St Gilles	
Le Sabot d'Or	2
La Motte	3.06
Breteil	2.65
Bédée	6.1
Dir. Bécherel	0.95
Pleumeleuc	2.11
Carr. D68-D31 à D.	0.86
Carr. D31-D21 à D.	3.52
St Gilles	5.55

Openrunner n° 9276674 — ***Distance : 26.8 km*** — ***Dénivelé : 157 m***

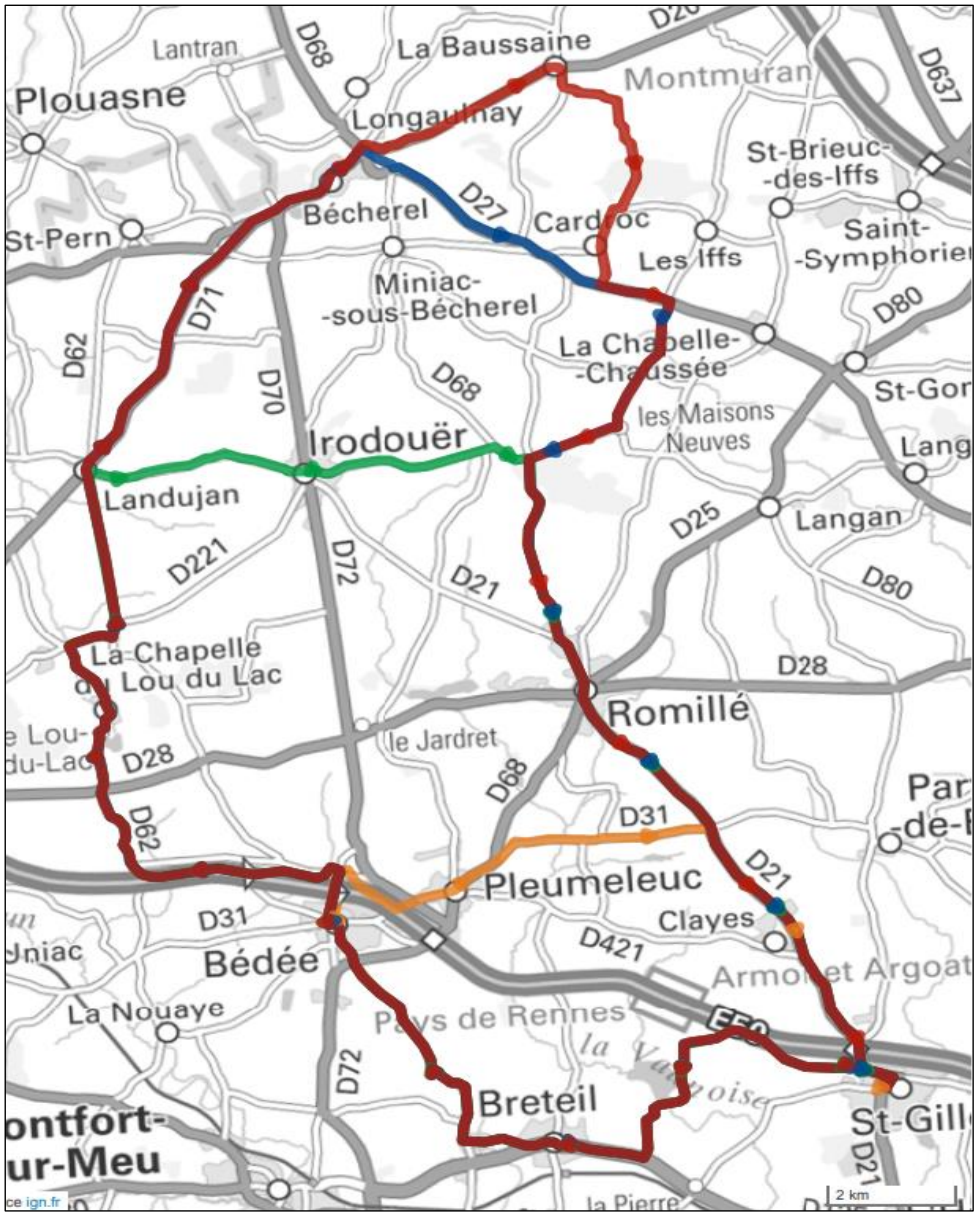

Section Cyclotourisme

Carnet de Route
Parcours P 013

P 013 (1) - Trévérien	
St Gilles	
La Motte	3.66
Breteil	2.69
Pleumeleuc	6.06
Tournebride	3.65
St Urbain	2.64
Bois de Romillé	2.8
Miniac s/s Bécherel	4.3
La Barre (Bécherel)	2.12
Longaulnay	1.28
St Thual	3.4
Vieux Bourg	1.84
Trévérien	3.16
St Domineuc	4.2
Trimer	4.2
La Baussaine	3.2
Dir. Miniac puis D27	3.5
La Chapelle Chaussée	4.14
Langan	3.16
Les 3 Evêchés	4.2
Parthenay	2.8
St Gilles	5.2

Openrunner n° 9281944 — ***Distance : 72.2 km*** — ***Dénivelé : 564 m***

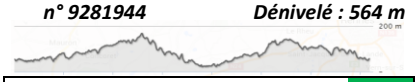

P 013 (2) - Trimer	
St Gilles	
La Motte	3.66
Breteil	2.69
Pleumeleuc	6.06
Tournebride	3.65
St Urbain	2.64
Bois de Romillé	2.8
Miniac s/s Bécherel	4.3
La Barre (Bécherel)	2.12
Longaulnay	1.28
St Thual	3.4
Vieux bourg	1.84
Trimer	1.6
La Baussaine	3.26
Dir. Miniac puis D27	3.4
La Chapelle Chaussée	4.5
Langan	2.9
Les 3 Evêchés	4.1
Parthenay	2.8
St Gilles	5.3

Openrunner n° 9281950 — ***Distance : 62.3 km*** — ***Dénivelé : 527 m***

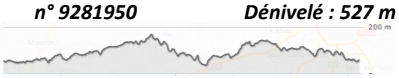

P 013 (3) - Miniac s/s Bécherel	
St Gilles	
La Motte	3.66
Breteil	2.69
Pleumeleuc	6.06
Tournebride	3.65
St Urbain	2.64
Bois de Romillé	2.8
Miniac s/s Bécherel	4.3
Carr. D27-D68 à dr.	1.2
La Chapelle Chaussée	6.6
Langan	3.2
Les 3 Evêchés	4.1
Parthenay	2.8
St Gilles	3.6

Openrunner n° 9281952 — ***Distance : 47.3 km*** — ***Dénivelé : 395 m***

P 013 (4) - Tournebride	
St Gilles	
La Motte	3.66
Breteil	2.69
Pleumeleuc	6.06
Tournebride	3.65
St Urbain	2.64
Romillé	3.1
St Gilles	12.9

Openrunner n° 9281955 — ***Distance : 34.7 km*** — ***Dénivelé : 308 m***

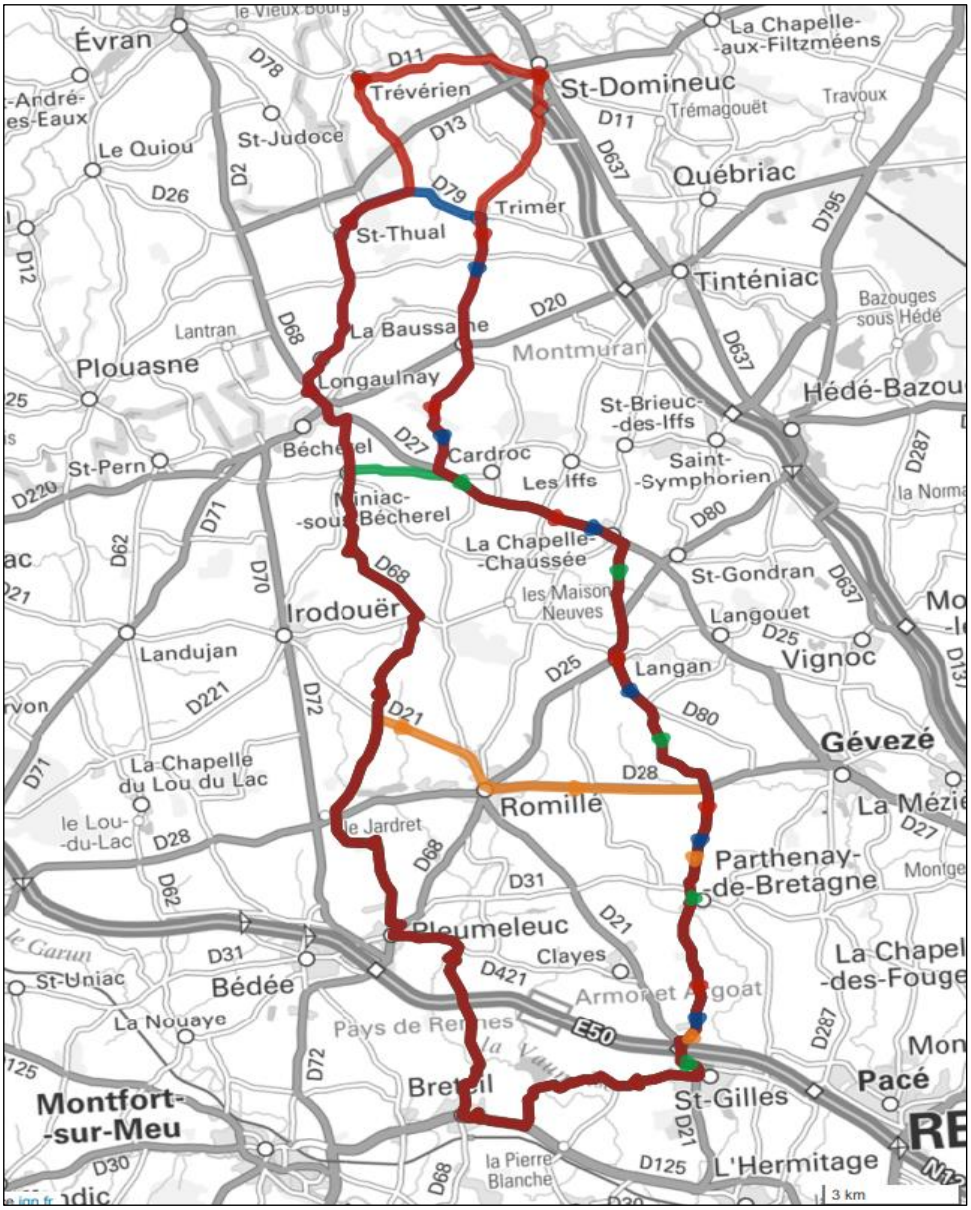

Carnet de Route
Parcours P 014

Section Cyclotourisme

P 014 (1) - Maxent	
St Gilles	
La Fouaye	1.8
L'Hermitage	4.2
Le Rheu	3
La Croix Verte	1.5
Mordelles	4.8
Bréal s/Montfort	3.5
La Jouannelais	4.6
Baulon	5.6
Maxent	7.9
Le Châtaignier	5.1
St Péran	7.2
Dir. St Gonlay - D31	0.7
Iffendic	8.8
Les 4 routes d'Iffendic	5.3
La Noë Jeannot	2.7
Talensac	3.3
Cintré	4.6
La Chapelle Thouarault	2.3
St Gilles	7.1

Distance : 84 km
Dénivelé : 719 m

Openrunner n° 9282066

P 014 (2) - St Péran	
St Gilles	
La Fouaye	1.8
L'Hermitage	4.2
Le Rheu	3
La Croix Verte	1.5
Mordelles	4.8
Bréal s/Montfort	3.5
La Jouannelais	4.6
Baulon	5.6
Maxent	7.9
Le Châtaignier	5.1
St Péran	7.2
Les 4 routes d'Iffendic	6.9
La Noë Jeannot	2.7
Talensac	3.3
Cintré	4.6
La Chapelle Thouarault	2.3
St Gilles	7.1

Distance : 76.1 km
Dénivelé : 615 m

Openrunner n° 9282071

P 014 (3) - Treffendel	
St Gilles	
La Fouaye	1.8
L'Hermitage	4.2
Le Rheu	3
La Croix Verte	1.5
Mordelles	4.8
Bréal s/Montfort	3.5
St Thurial	5.55
Treffendel	6.45
Monterfil	3.95
La Noé jeannot	4.85
Talensac	3.3
Cintré	4.6
La Chapelle Thouarault	2.3
St Gilles	7.1

Distance : 56.9 km
Dénivelé : 501 m

Openrunner n° 9282074

P 014 (4) - Mordelles	
St Gilles	
La Fouaye	1.8
L'Hermitage	4.2
Le Rheu	3
La Croix Verte	1.5
Mordelles	4.8
Cintré	4.4
La Chapelle Thouarault	2.5
la Pierre Blanche	3.8
St Gilles	4

Distance : 30 km
Dénivelé : 174 m

Openrunner n° 9282078

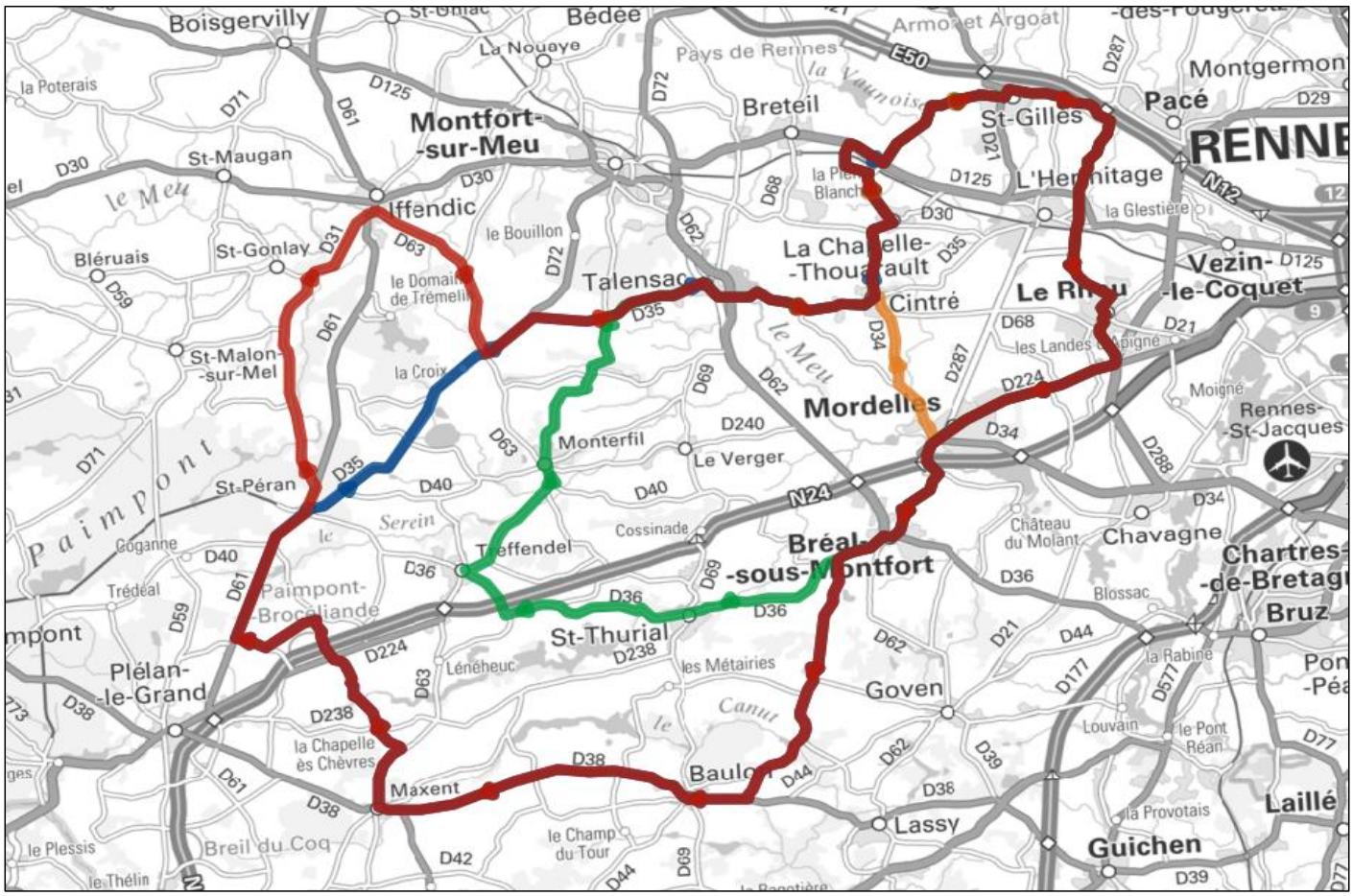

Carnet de Route
Parcours P 015

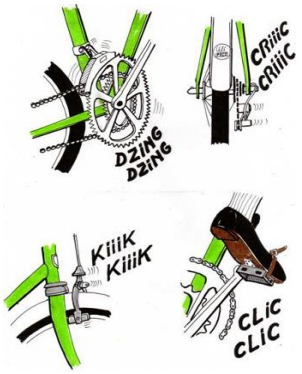

Section Cyclotourisme

P 015 (1) - Gaël	
St Gilles	
La Pierre Blanche	3.85
Breteil	2.45
Bédée	6.2
St Uniac	6.63
Gare de Montauban	3.1
La Brohinière	4.93
Le Crouais	2.94
St Méen le Grand	3.2
St Onen La Chapelle	2.1
Gaël	7.03
Muel	4.87
St Maugan	5.95
Iffendic	3.73
Montfort	6.22
L'abbaye	1.3
La Chapelle Thouarault	6.1
L'Hermitage	4.05
St Gilles	4.05

Distance : 78.7 km
Dénivelé : 494 m

Openrunner n° 9282324

P 015 (2) - St Onen	
St Gilles	
La Pierre Blanche	3.85
Breteil	2.45
Bédée	6.2
St Uniac	6.63
Gare de Montauban	3.1
La Brohinière	4.93
Le Crouais	2.94
St Méen le Grand	3.2
St Onen La Chapelle	2.1
Muel	6.26
St Maugan	5.7
Iffendic	3.77
Montfort	6.27
L'abbaye	1.2
La Chapelle Thouarault	6.15
L'Hermitage	4.05
St Gilles	4

Distance : 72.8 km
Dénivelé : 439 m

Openrunner n° 9282326

P 015 (3) - St Maugan	
St Gilles	
La Pierre Blanche	3.85
Breteil	2.45
Bédée	6.2
St Uniac	6.63
Boisgervilly	2.77
St Maugan	5.66
Iffendic	3.77
Montfort	6.27
L'abbaye	1.2
La Chapelle Thouarault	6.15
L'Hermitage	4.05
St Gilles	4

Distance : 53 km
Dénivelé : 336 m

Openrunner n° 9282329

P 015 (4) - La Nouaye	
St Gilles	
La Pierre Blanche	3.85
Breteil	2.45
Bédée	6.2
La Nouaye	3.8
Traverser D125	1.6
Dir. Iffendic	2
Montfort	1.9
L'abbaye	1.2
La Chapelle Thouarault	6.15
L'Hermitage	4.05
St Gilles	4

Distance : 37.2 km
Dénivelé : 195 m

Openrunner n° 9282330

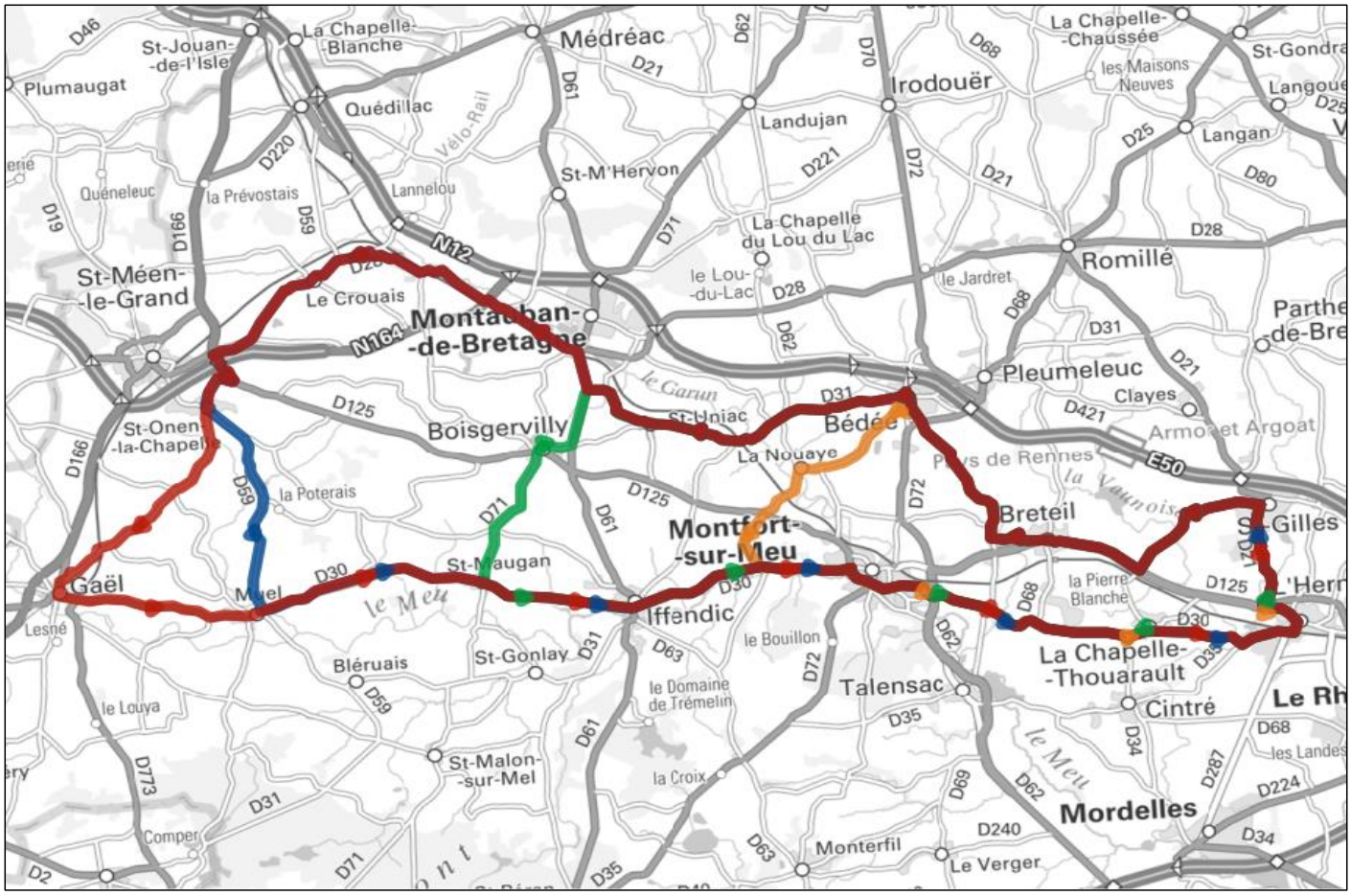

Carnet de Route
Parcours P 016

Section Cyclotourisme

P 016 (1) - St Onen	
St Gilles	
Clayes	3.7
Pleumeleuc	5
Bédée	2.8
St Uniac	6.7
Boisgervilly	2.9
La Peuvrie	5.7
St Onen La Chapelle	4.6
Route de Muel à G.	3.04
Iffendic par La ville Es Anges	10.8
Ch de Tréguil	3.3
La Nouaye	3.3
Bédée	3.4
Breteil	5.9
la Pierre Blanche	2.42
St Gilles	3.88

Distance : 67.4 km
Dénivelé : 453 m

Openrunner n° 9284131

P 016 (2) - St Onen	
St Gilles	
Clayes	3.7
Pleumeleuc	5
Bédée	2.8
St Uniac	6.7
Boisgervilly	2.9
La Peuvrie	5.7
St Onen La Chapelle	4.6
Route de Muel à G.	3.04
Iffendic par La ville Es Anges	10.8
Montfort	6
Breteil	4.8
la Pierre Blanche	2.51
St Gilles	3.89

Distance : 62.4 km
Dénivelé : 409 m

Openrunner n° 9284133

P 016 (3) - Iffendic	
St Gilles	
Clayes	3.7
Pleumeleuc	5
Bédée	2.8
Iffendic	10
Montfort	6.08
Breteil	4.78
la Pierre Blanche	2.5
St Gilles	3.9

Distance : 38.8 km
Dénivelé : 325 m

Openrunner n° 9284135

P 016 (4) - Bédée	
St Gilles	
Clayes	3.7
Pleumeleuc	5
Bédée	2.8
Breteil	6
La Motte	2.66
St Gilles	3.94

Distance : 24.1 km
Dénivelé : 179 m

Openrunner n° 9284136

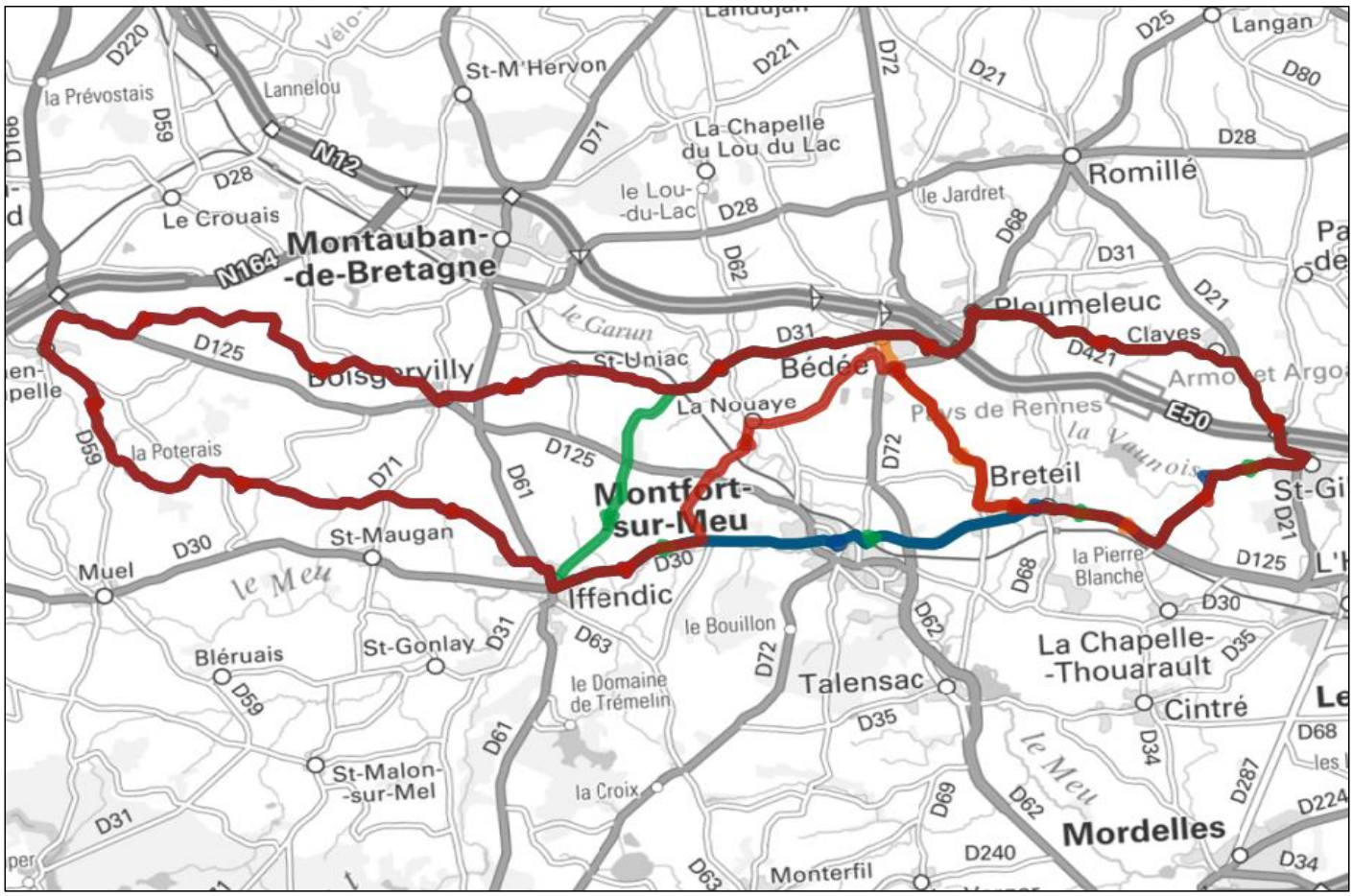

Carnet de Route
Parcours P 017

Section Cyclotourisme

P 017 (1) - Concoret	
St Gilles	
la Pierre Blanche	3.9
Breteil	2.4
Gillard	2.4
L'Abbaye	3.1
Montfort	0.9
Iffendic	6.7
St Gonlay	3.65
St Malon	3.25
Comper	7.6
Concoret (carrefour)	1
Dir. Paimont, puis à G.	1.25
Telhouet	3.15
Trudeau	3.2
Coganne	3.1
St Péran	3.7
La Ville És Archers	8.2
Talensac	4.77
Cintré	4.63
L'Hermitage	5.13
St Gilles	3.97

Distance : 76 km
Dénivelé : 605 m

Openrunner n° 9284188

P 017 (2) - Coganne	
St Gilles	
la Pierre Blanche	3.9
Breteil	2.4
Gillard	2.4
L'Abbaye	3.1
Montfort	0.9
Iffendic	6.7
St Gonlay	3.65
St Malon	3.25
Coganne	6.6
St Péran	3.68
La Ville És Archers	7.82
Talensac	4.17
Cintré	4.63
L'Hermitage	5.13
St Gilles	3.97

Distance : 62.3 km
Dénivelé : 515 m

Openrunner n° 9284190

P 017 (3) - St Péran	
St Gilles	
la Pierre Blanche	3.9
Breteil	2.4
Gillard	2.4
L'Abbaye	3.1
Montfort	0.9
Iffendic	6.7
St Péran	8.96
La Ville És Archers	7.82
Talensac	4.49
Cintré	4.63
L'Hermitage	5.13
St Gilles	3.97

Distance : 54.4 km
Dénivelé : 424 m

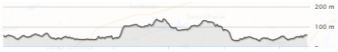

Openrunner n° 9284194

P 017 (4) - Le Valet	
St Gilles	
la Pierre Blanche	3.9
Breteil	2.4
Gillard	2.4
L'Abbaye	3.1
Montfort	0.9
Dir. Iffendic - Tréguil	3.32
Dir. Monterfil - Car. D63-D263	3.14
à G. Forêt Montfort	2.84
Talensac	4.17
Cintré	4.63
L'Hermitage	5.13
St Gilles	3.97

Distance : 39.9 km
Dénivelé : 304 m

Openrunner n° 9284196

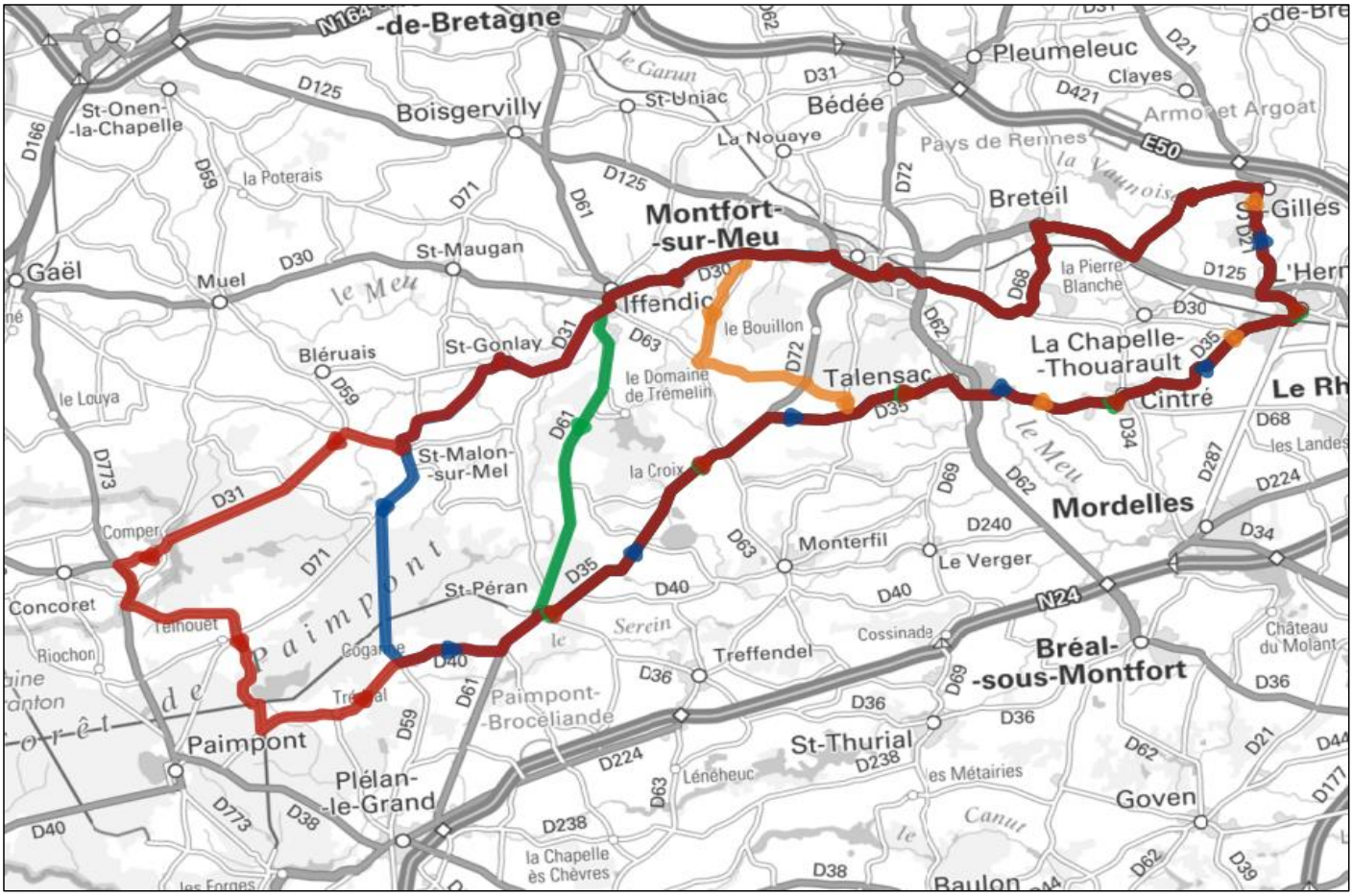

Section Cyclotourisme

Carnet de Route
Parcours P 018

P 018 (1) - St André des Eaux	
St Gilles	
Clayes	3.47
Pleumeleuc	5.3
Tournebride	4.23
Le Bignonnet	2.3
Le Plessis Botherel	2.93
Landujan	2.91
Médréac	5.93
Guitté	3.96
Guenroc	2.99
St Maden	1.56
St Juvat	4.23
St André des Eaux	4.01
Le Quiou	2.38
Plouasne	6.2
St Pern	2.04
Miniac s/s Bécherel	4.43
Bois Romillé	4.88
Romillé	4.28
St Gilles	8.47

Openrunner n° 9284230 — ***Distance : 76.5 km*** — ***Dénivelé : 747 m***

P 018 (2) - Le Quiou	
St Gilles	
Clayes	3.47
Pleumeleuc	5.3
Tournebride	4.23
Le Bignonnet	2.3
Le Plessis Botherel	2.93
Landujan	2.91
Médréac	5.93
Guitté	3.96
Guenroc	2.99
Tréfumel	5.1
Le Quiou	2.16
Plouasne	6.09
St Pern	2.03
Miniac s/s Bécherel	4.45
Bois Romillé	4.88
Romillé	4.28
St Gilles	8.49

Openrunner n° 9284233 — ***Distance : 71.5 km*** — ***Dénivelé : 698 m***

P 018 (3) - Médréac - Miniac	
St Gilles	
Clayes	3.47
Pleumeleuc	5.3
Tournebride	4.23
Le Bignonnet	2.3
Le Plessis Botherel	2.93
Landujan	2.91
Médréac	5.93
St Pern	6.03
Miniac s/s Bécherel	4.45
Bois Romillé	4.88
Romillé	4.28
St Gilles	8.49

Openrunner n° 9284234 — ***Distance : 55.2 km*** — ***Dénivelé : 540 m***

P 018 (4) - Landujan	
St Gilles	
Clayes	3.5
Pleumeleuc	5.3
Tournebride	4.2
Le Bignonnet	2.3
Le Plessis Botherel	2.9
Landujan	2.9
Irodouër	7.13
Romillé	4.28
St Gilles	8.49

Openrunner n° 9284238 — ***Distance : 41 km*** — ***Dénivelé : 341 m***

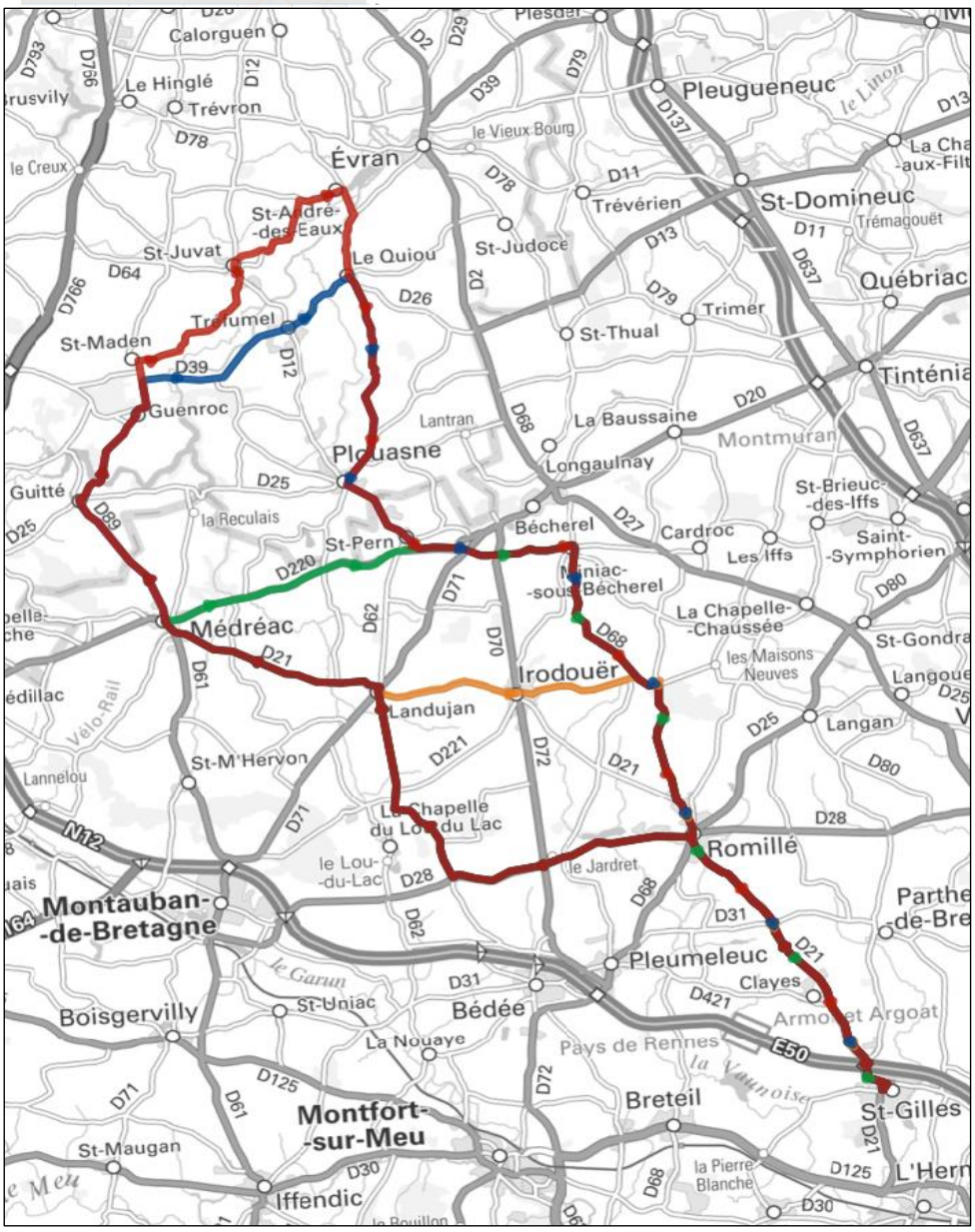

Section Cyclotourisme

Carnet de Route
Parcours P 019

P 019 (1) - La Chapelle aux Fitzm.	
St Gilles	
Parthenay	5.1
Les 3 Evêchés	2.7
Langan	4.2
St Gondran	3
Hédé	4.6
Bazouges s/Hédé	3.2
à G. Dir. Tinténiac	0
Basse Forêt	5.6
Travoux	1.5
La Chapelle aux Fitzm.	4.7
Québriac	4.99
Tinténiac	1.83
Les Iffs	6.58
Le Bois de Romillé	5.32
Romillé	4.28
St Gilles	8.7

Openrunner n° 9284259 — ***Distance : 66.3 km*** — ***Dénivelé : 494 m***

P 019 (2) - Tinténiac	
St Gilles	
Parthenay	5.1
Les 3 Evêchés	2.7
Langan	4.2
St Gondran	3
Hédé	4.3
Tinténiac	4.9
Les Iffs	6.3
Le Bois de Romillé	5.37
Romillé	4.33
St Gilles	8.7

Openrunner n° 9284264 — ***Distance : 48.9 km*** — ***Dénivelé : 379 m***

P 019 (3) - Le Bois de Romillé	
St Gilles	
Parthenay	5.1
Les 3 Evêchés	2.7
Langan	4.2
Le Bois de Romillé	4.46
Romillé	4.29
St Gilles	8.75

Openrunner n° 9284266 — ***Distance : 29.5 km*** — ***Dénivelé : 237 m***

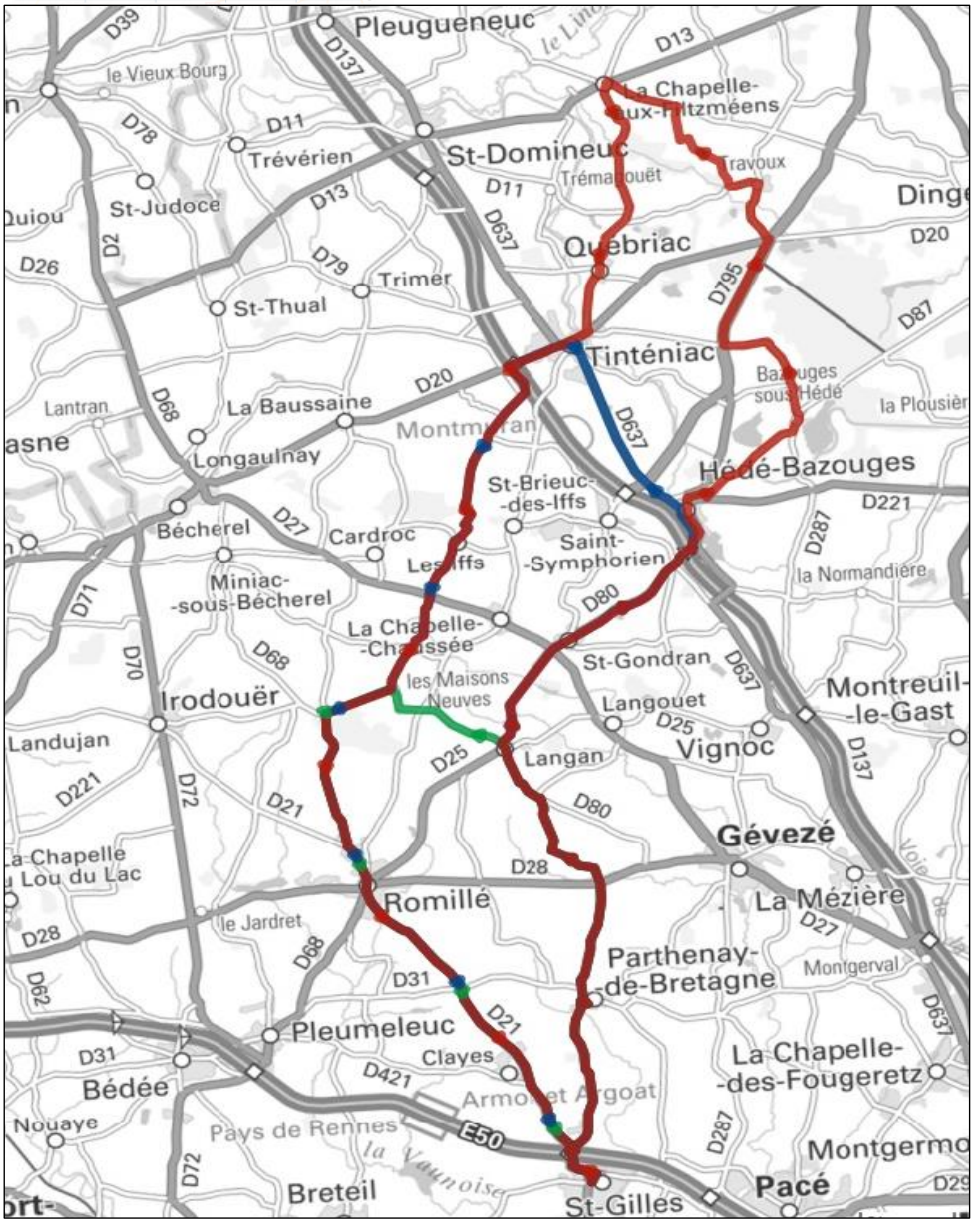

Section Cyclotourisme

Carnet de Route
Parcours P 020

P 020 (1) - Plouasne	
St Gilles	
Parthenay	5.1
Les 3 Evêchés	2.7
Gévezé	2.7
Langouët	4.2
St Gondran	2.6
Hédé	4.7
Tinténiac	4.9
Dir. La Baussaine - à dr. après 4x4 voies	1.19
Trélat	3.37
Route Evran	5.04
Lantran	1.9
Plouasne	3.5
St Pern	2
Landujan	4.3
Irodouër	3.7
Romillé	5.9
Pleumeleuc	3.9
Clayes	5.6
St Gilles	3.1

Openrunner n° 9284923 — ***Distance : 70.4 km*** — ***Dénivelé : 604 m***

P 020 (2) - La Baussaine	
St Gilles	
Parthenay	5.1
Les 3 Evêchés	2.7
Gévezé	2.7
Langouët	4.2
St Gondran	2.6
Hédé	4.7
Tinténiac	4.9
La Baussaine	4.4
La Barre (Bécherel)	3.5
Miniac s/s Bécherel	2.1
Le Bois de Romillé	4.9
Romillé	4.6
Pleumeleuc	3.9
Clayes	5.6
St Gilles	3.1

Openrunner n° 9284926 — ***Distance : 59 km*** — ***Dénivelé : 488 m***



P 020 (3) - Miniac s/s Bécherel	
St Gilles	
Parthenay	5.1
Les 3 Evêchés	2.7
Gévezé	2.7
Langouët	4.2
St Gondran	2.2
La Chapelle Chaussée	1.27
Miniac s/s Bécherel	6.13
Le Bois de Romillé	4.8
Romillé	4.6
Pleumeleuc	3.9
Clayes	5.6
St Gilles	3.1

Openrunner n° 9284928 — ***Distance : 46.3 km*** — ***Dénivelé : 396 m***

P 020 (4) - Langouët	
St Gilles	
Parthenay	5.1
Les 3 Evêchés	2.7
Gévezé	2.7
Langouët	4.2
Langan	2.5
Romillé	5
Pleumeleuc	3.9
Clayes	5.6
St Gilles	3.1

Openrunner n° 9284930 — ***Distance : 34.8 km*** — ***Dénivelé : 342 m***

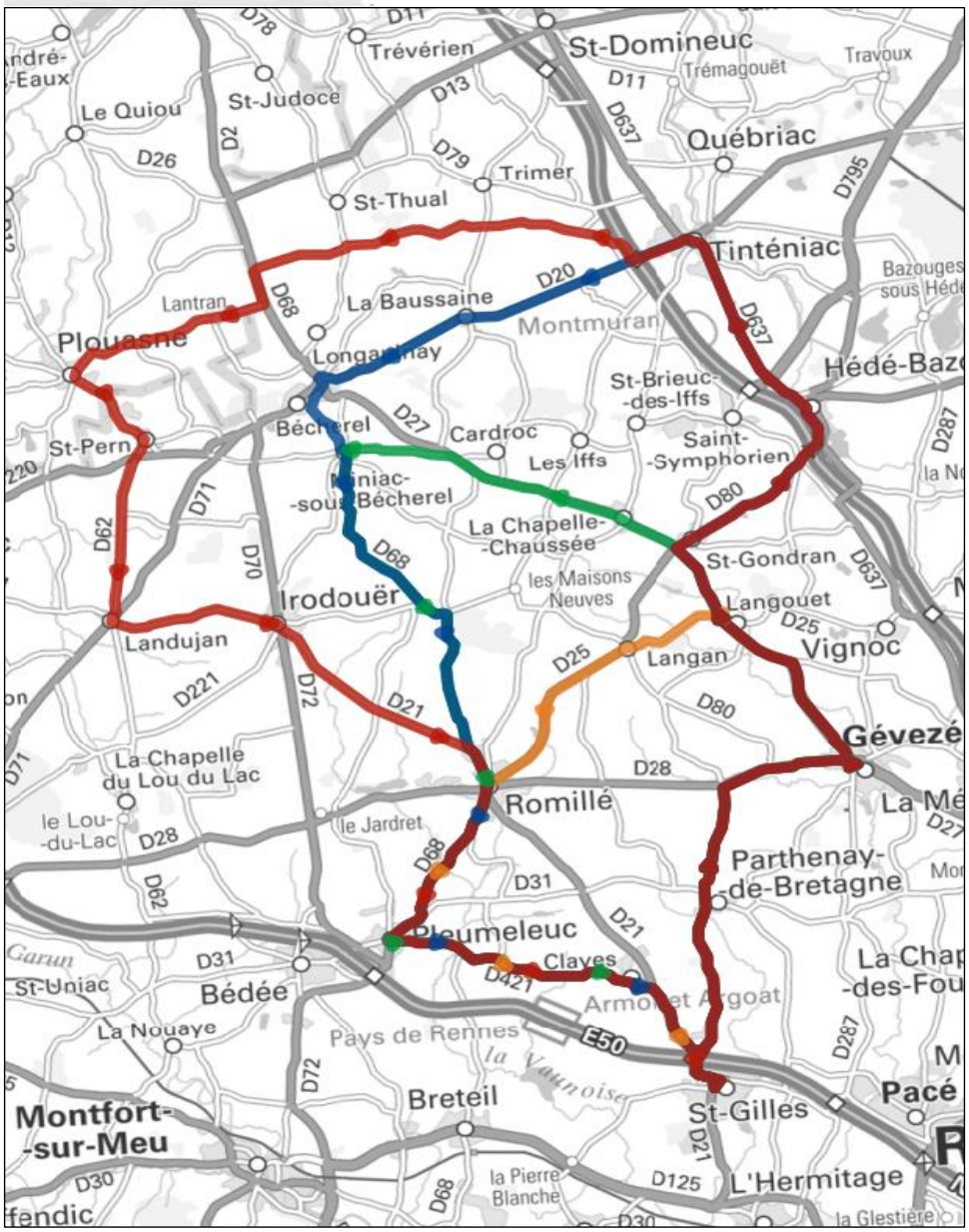

Section Cyclotourisme

Carnet de Route
Parcours P 021

P 021 (1) - Combourg	
St Gilles	
La Fouaye	1.8
Le Pont de Pacé	1.3
Gévezé	8.3
Vignoc	3.6
Pont de Vignoc	0.7
Dir. Hédé	0
à dr. Bazouges s/s Hédé	8.9
Couabrac	4.7
Dingé	2.4
La Bouderie	1.3
Lanrigan	3.2
Combourg	5.1
Meillac	4.4
La Chapelle Filtzméens	3.3
Québriac	4.9
Tinténiac	2
Hédé	4.7
St Gondran	4.1
Langan	3.1
Romillé	4.7
St Gilles	9.1

Openrunner n° 9285010 — ***Distance : 81.6 km*** — ***Dénivelé : 576 m***

P 021 (2) - La Chapelle Filtzméens	
St Gilles	
La Fouaye	1.8
Le Pont de Pacé	1.3
Gévezé	8.3
Vignoc	3.6
Pont de Vignoc	0.7
Dir. Hédé	0
à dr. Bazouges s/s Hédé	8.9
Couabrac	4.7
Dingé	2.4
La Chapelle Filtzméens	8.8
Québriac	5
Tinténiac	1.9
Hédé	4.4
St Gondran	4.1
Langan	3.1
Romillé	4.7
St Gilles	9.1

Openrunner n° 9285013 — ***Distance : 72.8 km*** — ***Dénivelé : 525 m***

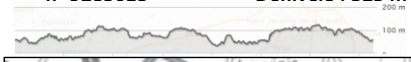

P 021 (3) - Tinténiac	
St Gilles	
La Fouaye	1.8
Le Pont de Pacé	1.3
Gévezé	8.3
Vignoc	3.6
Pont de Vignoc	0.7
Dir. Hédé	0
à dr. Bazouges s/s Hédé	8.9
Tinténiac	6.3
Hédé	4.4
St Gondran	4.1
Langan	3.1
Romillé	4.7
St Gilles	9.1

Openrunner n° 9285017 — ***Distance : 56.3 km*** — ***Dénivelé : 498 m***

P 021 (4) - Hédé	
St Gilles	
La Fouaye	1.8
Le Pont de Pacé	1.3
Gévezé	8.3
Vignoc	3.6
Pont de Vignoc	0.7
Hédé	7.6
St Gondran	4.4
Langan	4.1
Romillé	3.1
St Gilles	4.7

Openrunner n° 9285018 — ***Distance : 39.6 km*** — ***Dénivelé : 343 m***

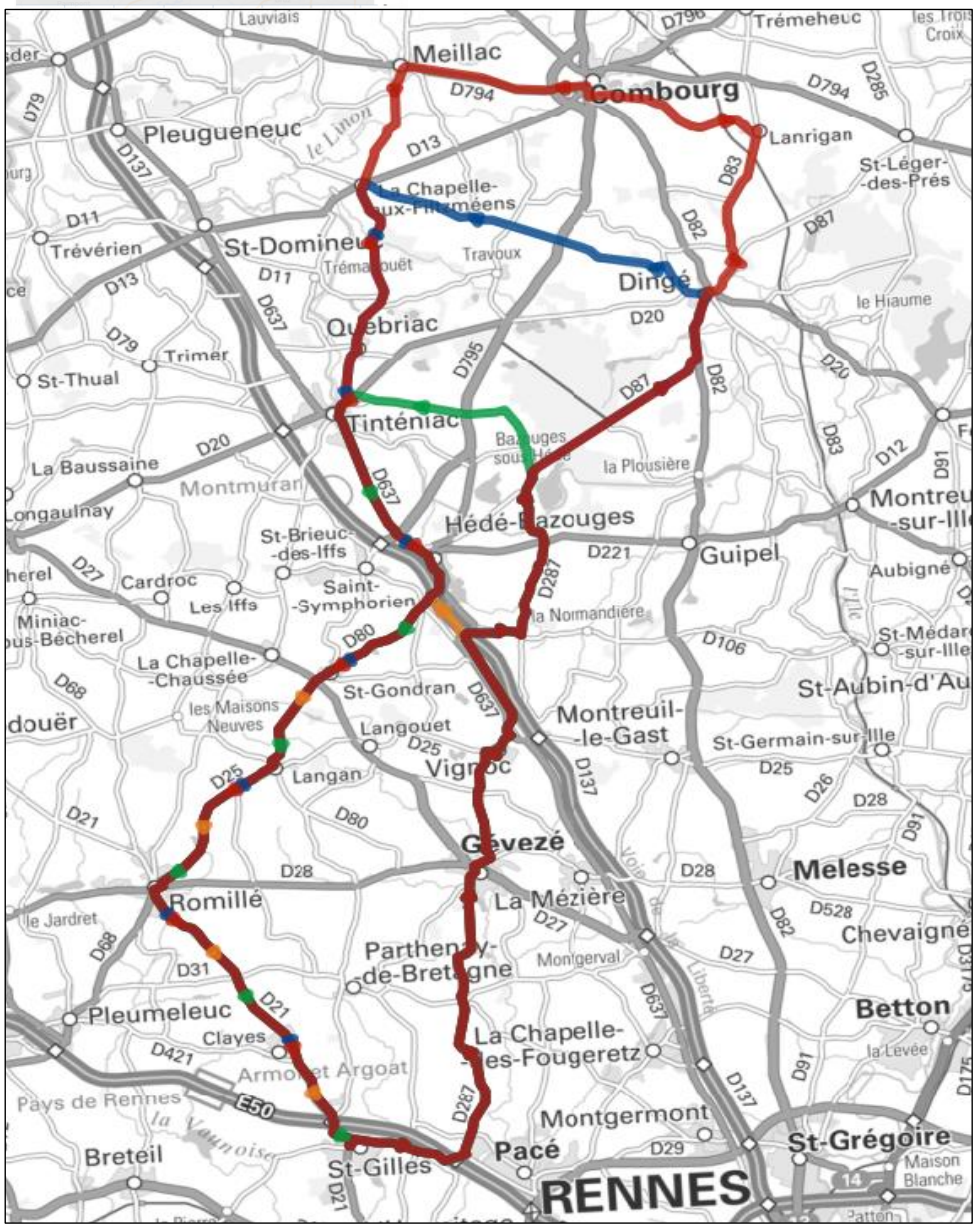

Carnet de Route
Parcours P 022

Section Cyclotourisme

P 022 (1) - Tour de Rennes	
St Gilles	
Pont de Pacé	3.6
Pacé	1.2
La Chapelle Fougeretz	5.2
La Brosse	1.8
Betton	6.8
Thorigné Fouillard	6.2
Acigné	5.1
Noyal s/Vilaine	2.1
Domloup	6.4
Châteaugiron	2.46
Epron	4.41
St Armel	4.13
Bourgbarré	3.66
St Erblon	3.94
Pont-Péan	4.08
Bruz	3.55
Ecluse Babelouze	5.17
Moigné	2.66
Le Rheu	3.34
L'Hermitage	3
St Gilles	6.1

Distance : 84.9 km
Dénivelé : 631 m

Openrunner n° 9285051

P 022 (2) - Tour de Rennes	
St Gilles	
Pont de Pacé	3.6
Pacé	1.2
La Chapelle Fougeretz	5.2
La Brosse	1.8
Betton	6.8
Thorigné Fouillard	6.2
Acigné	5.1
Noyal s/Vilaine	2.1
Domloup	6.4
Châteaugiron	2.46
Nouvoitou	2.74
Vern sur Seiche	5.5
Noyal-Châtillon	4.22
Chartres	3.68
Ecluse Babelouze	4.7
Moigné	2.66
Le Rheu	3.34
L'Hermitage	3
St Gilles	6.1

Distance : 76.8 km
Dénivelé : 584 m

Openrunner n° 9285053

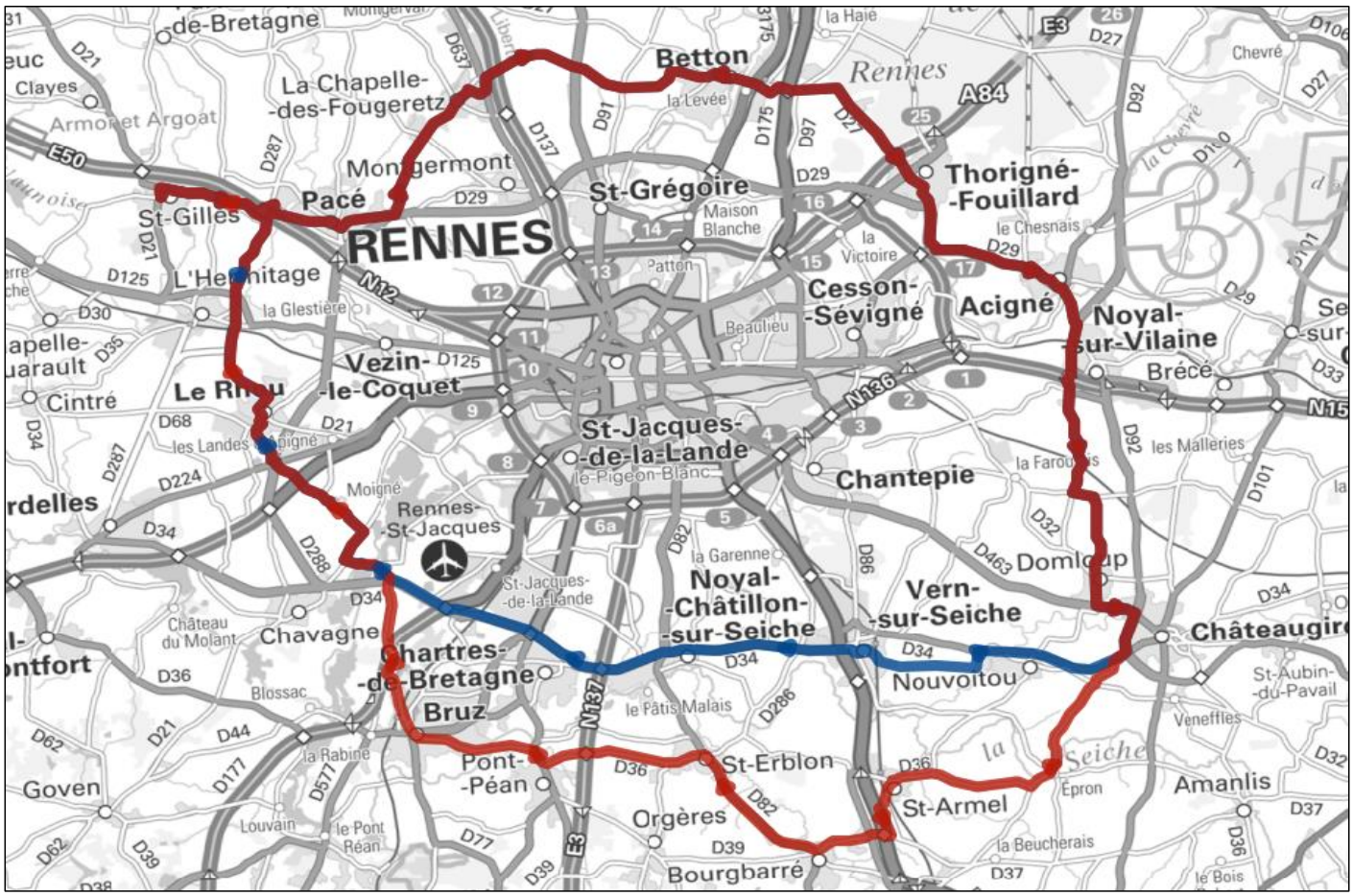

Carnet de Route
Parcours P 023

Section Cyclotourisme

P 023 (1) - Caulnes	
St Gilles	
Parthenay	5.1
Les Trois Evêchés	2.8
Langan	4.2
La Chapelle Chaussée	3.2
Miniac s/s Bécherel	6
Caradeuc	2.6
La Barre	1.8
Dir. Evran	2.1
Lantran	1.1
Plouasne	3.5
Tréfumel	4.71
Guenroc	5.19
Caulnes	7.22
Guitté	11.8
Médréac	2.96
Landujan	3.95
Irodouër	5.82
Romillé	3.71
St Gilles	6.02

Distance : 83.8 km
Dénivelé : 787 m

Openrunner n° 9286461

P 023 (2) - Guenroc	
St Gilles	
Parthenay	5.1
Les Trois Evêchés	2.8
Langan	4.2
La Chapelle Chaussée	3.2
Miniac s/s Bécherel	6
Caradeuc	2.6
La Barre	1.8
Dir. Evran	2.1
Lantran	1.1
Plouasne	3.5
Tréfumel	4.71
Guenroc	5.19
Guitté	2.96
Médréac	3.95
Landujan	5.82
Irodouër	3.71
Romillé	6.02
St Gilles	8.84

Distance : 73.6 km
Dénivelé : 749 m

Openrunner n° 9286465

P 023 (3) - Plouasne	
St Gilles	
Parthenay	5.1
Les Trois Evêchés	2.8
Langan	4.2
La Chapelle Chaussée	3.2
Miniac s/s Bécherel	6
Caradeuc	2.6
La Barre	1.8
Dir. Evran	2.1
Lantran	1.1
Plouasne	3.5
St Pern	2
Landujan	4.25
Irodouër	3.6
Romillé	6.02
St Gilles	8.83

Distance : 57.1 km
Dénivelé : 562 m

Openrunner n° 9286469

P 023 (4) - Miniac s/s Bécherel	
St Gilles	
Parthenay	5.1
Les Trois Evêchés	2.8
Langan	4.2
La Chapelle Chaussée	3.2
Miniac s/s Bécherel	6
Irodouër	4.8
Romillé	6.02
St Gilles	8.78

Distance : 40.9 km
Dénivelé : 385 m

Openrunner n° 9286474

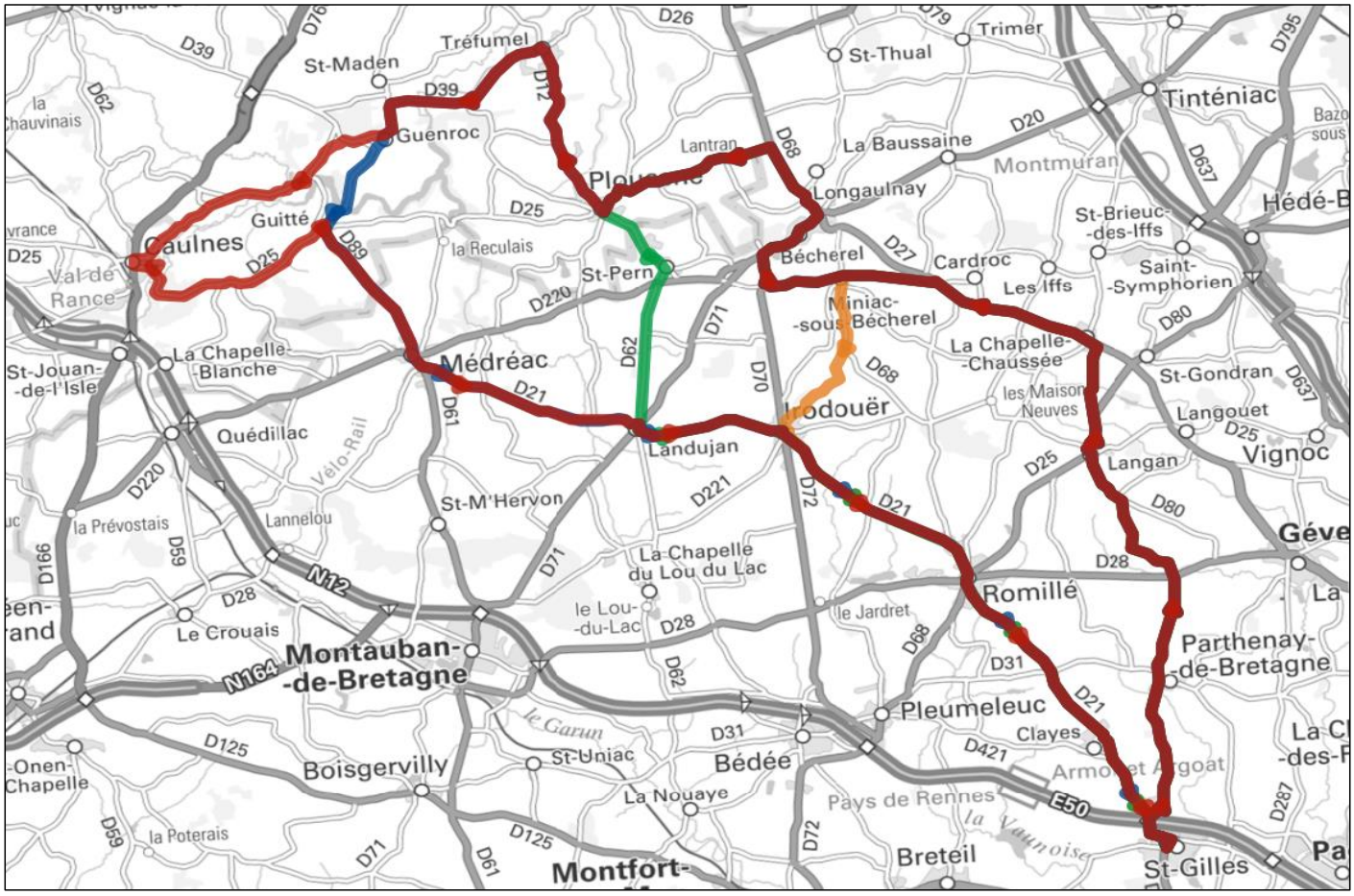

Carnet de Route
Parcours P 024

Section Cyclotourisme

P 024 (1) - Yvignac	
St Gilles	
Romillé	8.9
Irodouër	6.4
Landujan	3.6
Médréac	5.93
Guitté	4.02
Caulnes	5.79
Yvignac	7.36
La Croix Guessant	5.26
Guenroc	3.74
Tréfumel	5.14
Le Quiou	2.2
Carr. D26/D2	3.7
La Barre	4.58
Miniac s/s Bécherel	1.99
Bois de Romillé	4.77
Romillé	4.42
St Gilles	8.71

Distance : 86.51 km
Dénivelé : 794 m

Openrunner n° 9286513

P 024 (2) - Caulnes	
St Gilles	
Romillé	8.9
Irodouër	6.4
Landujan	3.6
Médréac	5.93
Guitté	4.02
Caulnes	5.79
Guenroc	7.39
Tréfumel	5.14
Le Quiou	2.19
Carr. D26/D2	3.72
La Barre	4.43
Miniac s/s Bécherel	1.99
Bois de Romillé	4.77
Romillé	4.42
p 024	8.71

Distance : 77.4 km
Dénivelé : 789 m

Openrunner n° 9286516

P 024 (3) - Le Quiou	
St Gilles	
Romillé	8.9
Irodouër	6.4
Landujan	3.6
St Pern	4.27
Plouasne	2.12
Tréfumel	4.71
Le Quiou	2.2
Carr. D26/D2	3.98
La Barre	4.43
Miniac s/s Bécherel	1.99
Bois de Romillé	4.77
Romillé	4.42
St Gilles	8.71

Distance : 60.5 km
Dénivelé : 530 m

Openrunner n° 9286518

P 024 (4) - St Pern	
St Gilles	
Romillé	8.9
Irodouër	6.4
Landujan	3.6
St Pern	3.84
La Barre	4.57
Miniac s/s Bécherel	1.99
Bois de Romillé	4.77
Romillé	4.42
St Gilles	8.71

Distance : 47.2 km
Dénivelé : 485 m

Openrunner n° 9286519

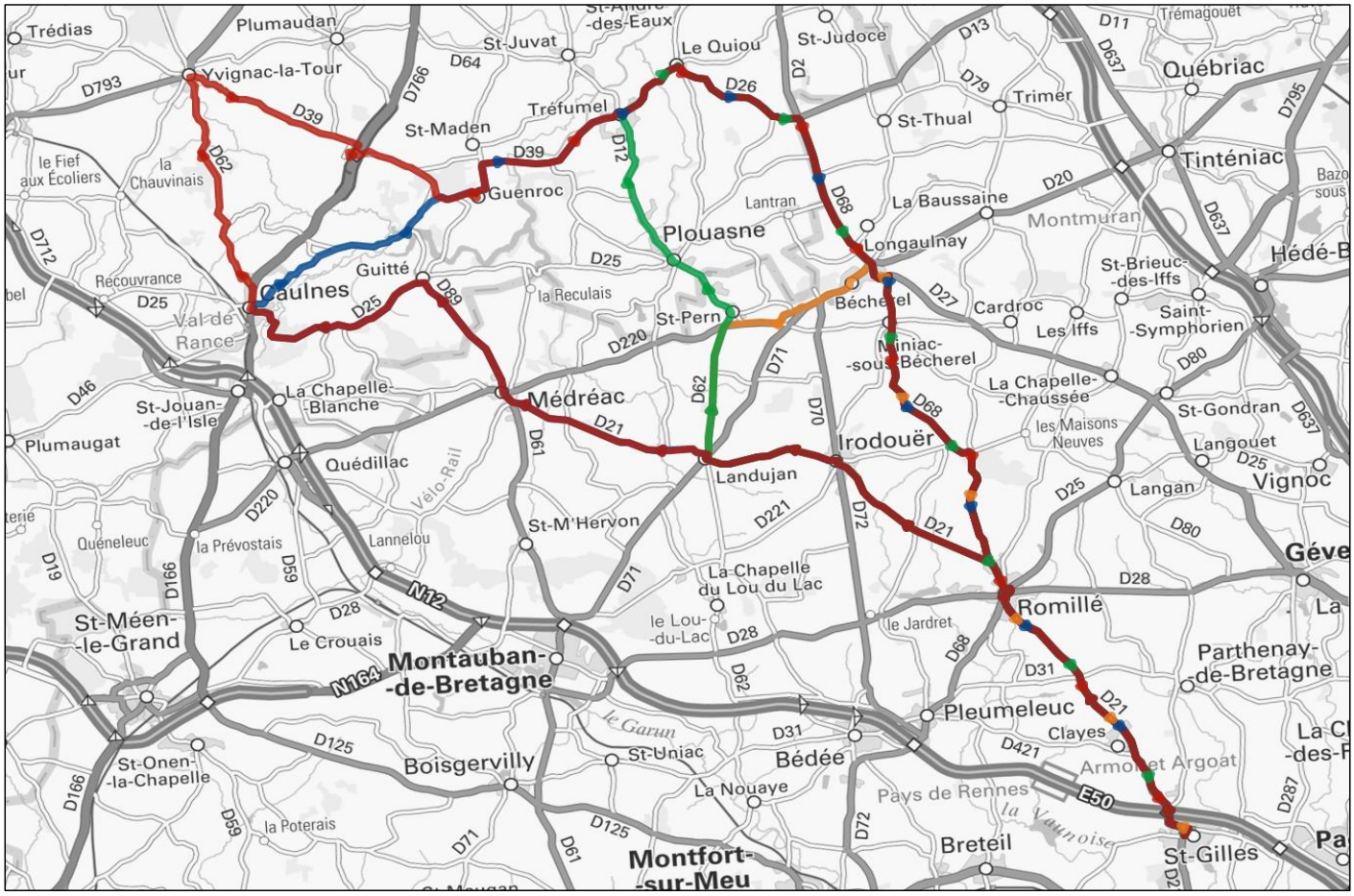

Carnet de Route
Parcours P 025

Section Cyclotourisme

P 025 (1) - St Méen	
St Gilles	
La Motte	3.67
Breteil	2.63
Bédée	6.09
St Uniac	6.76
Boisgervilly	2.91
St Méen le Grand	8.82
Quédillac	8.02
Médréac	6.1
Landujan	5.9
Irodouër	3.7
Romillé	5.9
St Gilles	8.8

Distance : 69.3 km
Dénivelé : 478 m

Openrunner n° 9286533

P 025 (2) - Montauban	
St Gilles	
La Motte	3.67
Breteil	2.63
Bédée	6.09
St Uniac	6.76
Boisgervilly	2.05
Montauban	3.6
Landujan	7.2
Irodouër	3.7
Romillé	5.9
St Gilles	8.8

Distance : 50.4 km
Dénivelé : 435 m

Openrunner n° 9286534

P 025 (3) - La Hirolais	
St Gilles	
La Motte	3.67
Breteil	2.63
Bédée	6.09
Car. La Nouaye/St Uniac	3.23
La Hirolais	1.45
Hauteur Bédée	3.23
Pleumeleuc	2.1
Clayes	4.6
St Gilles	4.1

Distance : 31.1 km
Dénivelé : 209 m

Openrunner n° 9286536

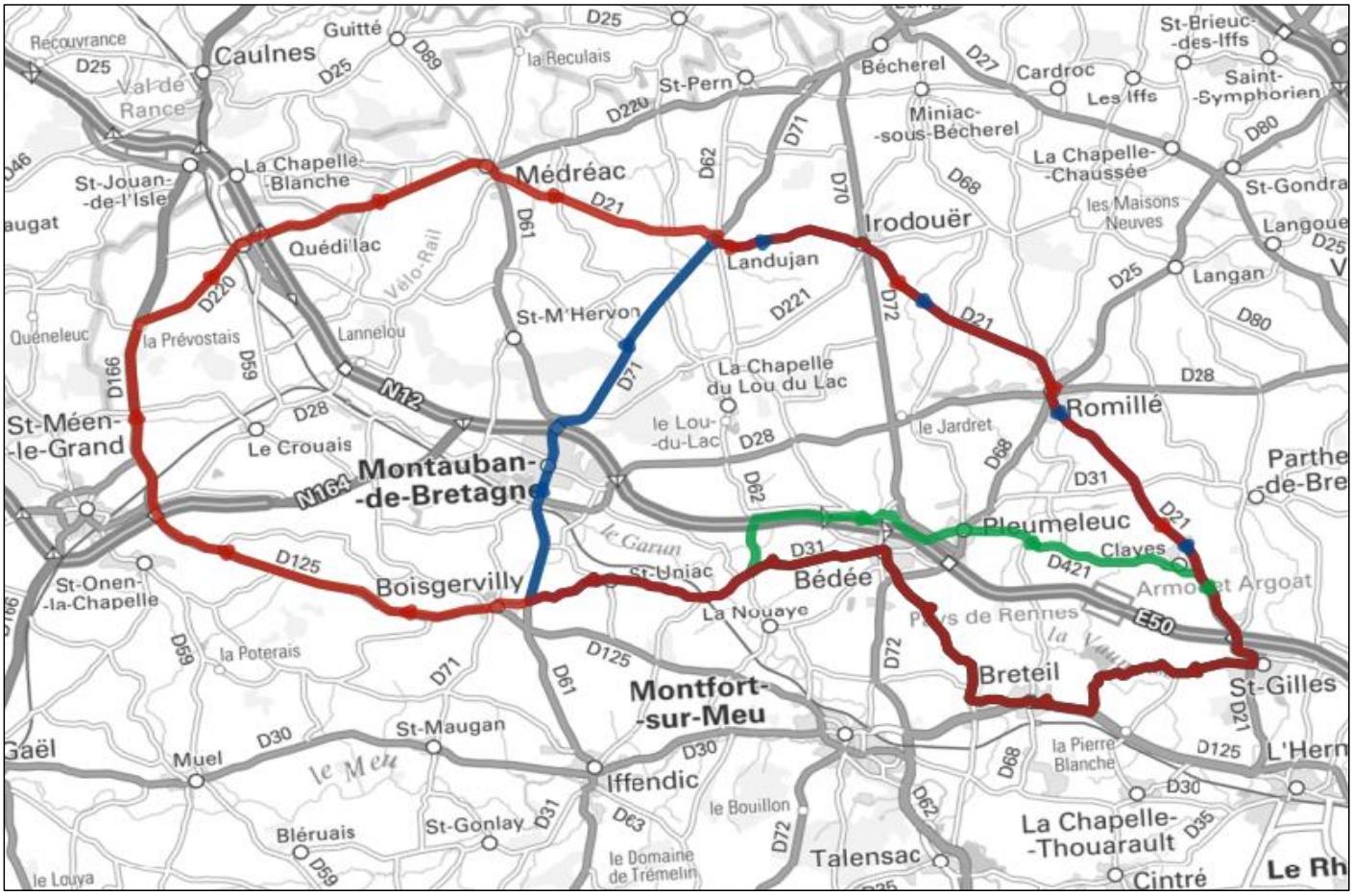

Carnet de Route
Parcours P 026

Section Cyclotourisme

P 026 (1) - St Méen	
St Gilles	
Clayes	3.7
Pleumeleuc	5.1
Tournebride	4.2
Le Bignonnet	2.3
Le Plessis Botherel	3
Landujan	2.8
Médréac	5.6
Traverser D61, tout droit	0
Brambuan	7.2
Le Crouais par D28	3.1
St Méen le Grand	3.2
Boisgervilly	8.8
Montfort	9.1
Breteil	4.7
St Gilles	6.6

Distance : 69.4 km
Dénivelé : 425 m

Openrunner n° 9287427

P 026 (2) - Médréac	
St Gilles	
Clayes	3.7
Pleumeleuc	5.1
Tournebride	4.2
Le Bignonnet	2.3
Le Plessis Botherel	3
Landujan	2.8
Médréac	5.6
St M'Hervon	4.23
Montauban	3.67
Boisgervilly	4.5
Montfort	8.1
Breteil	4.7
St Gilles	6.6

Distance : 58.5 km
Dénivelé : 406 m

Openrunner n° 9287430

P 026 (3) - Montauban	
St Gilles	
Clayes	3.7
Pleumeleuc	5.1
Tournebride	4.2
Le Bignonnet	2.3
Montauban	6.8
Boisgervilly	3.5
Montfort	8.1
Breteil	4.7
St Gilles	6.6

Distance : 45 km
Dénivelé : 342 m

Openrunner n° 9287433

P 026 (4) - Le Bignonnet	
St Gilles	
Clayes	3.7
Pleumeleuc	5.1
Tournebride	4.2
Le Bignonnet	2.3
Bédée	6
Breteil	4.7
St Gilles	6.6

Distance : 32.6 km
Dénivelé : 245 m

Openrunner n° 9287438

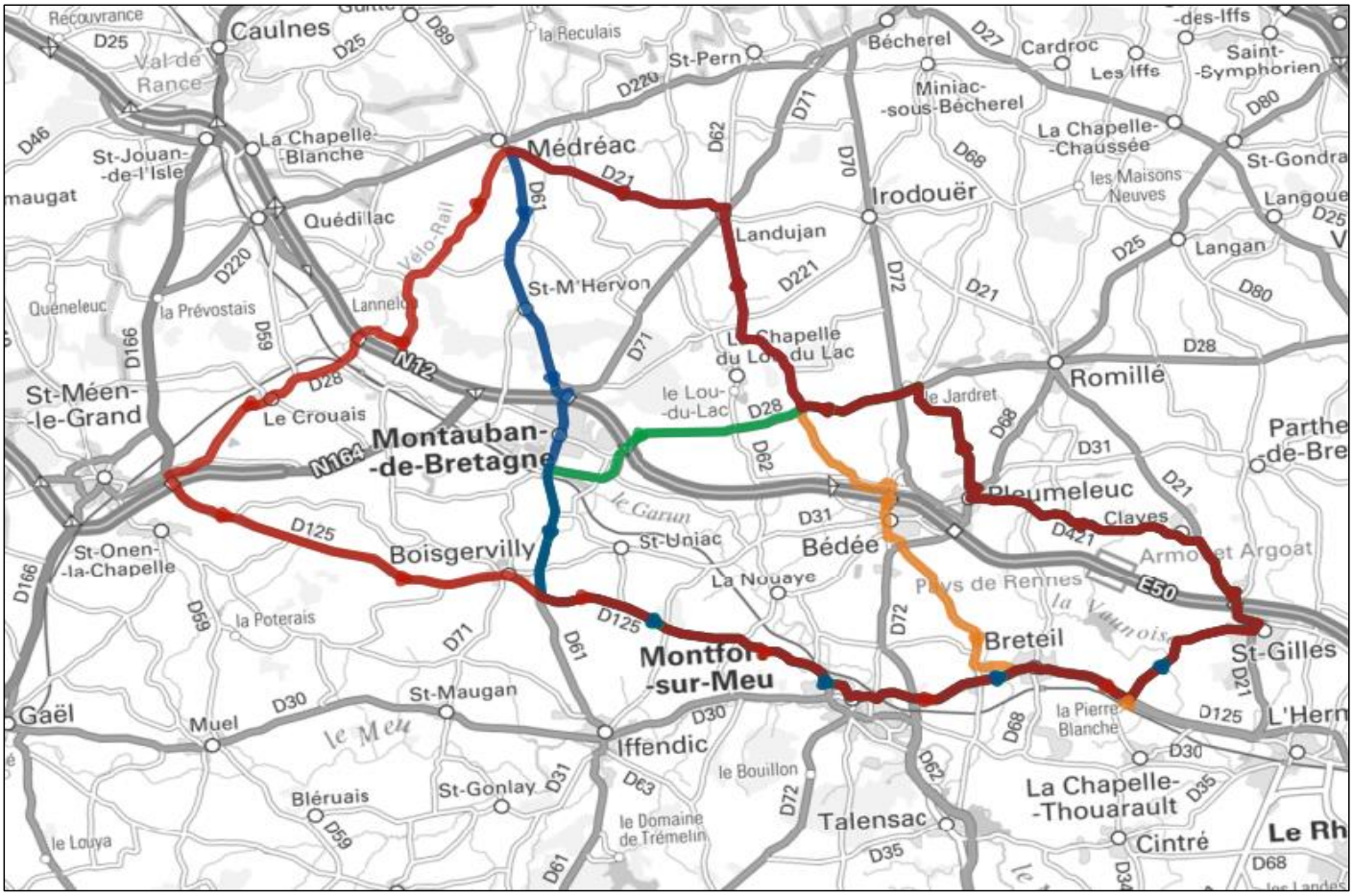

Section Cyclotourisme

Carnet de Route
Parcours P 027

P 027 (1) - Le Quiou	
St Gilles	
Romillé	8.9
Irodouër	6.4
Miniac s/s Bécherel	4.8
La Barre puis Dir. Evran	2.2
Lantran	3.2
1 km av Plouasne à droite	2.7
Le Quiou	5.4
Tréfumel	2.1
Le Val	2.4
Plouasne	4.9
Dir. Guitté, La Reculais	4.1
Médréac	3.3
La Croix au Beau	3.1
Landujan	5.7
Le Plessis Botherel	3.1
La Chapelle du Lou	2.1
La Hirolais	3.2
Bédée, long 4x4 voies	4.6
Breteil, La Motte	6.8
St Gilles	6.4

Openrunner n° 9287479 — ***Distance : 85.4 km*** — ***Dénivelé : 749 m***

P 027 (2) - Plouasne - Médréac	
St Gilles	
Romillé	8.9
Irodouër	6.4
Miniac s/s Bécherel	4.8
La Barre puis Dir. Evran	2.2
Lantran	3.2
Plouasne	3.4
Dir. Guitté, La Reculais	4.3
Médréac	3.3
La Croix au Beau	3.2
Landujan	5.8
Le Plessis Botherel	3
La Chapelle du Lou	2.1
La Hirolais	3.2
Bédée, long 4x4 voies	4.6
Breteil, La Motte	6.8
St Gilles	6.4

Openrunner n° 9287482 — ***Distance : 71.6 km*** — ***Dénivelé : 713 m***

P 027 (3) - Bécherel	
St Gilles	
Romillé	8.9
Irodouër	6.4
Miniac s/s Bécherel	4.8
La Barre	2
Bécherel	0.9
Landujan	6.4
Le Plessis Botherel	3
La Chapelle du Lou	2.1
La Hirolais	3.2
Bédée, long 4x4 voies	4.7
Breteil	6.8
La Motte	2.6
St Gilles	3.8

Openrunner n° 9287485 — ***Distance : 55.6 km*** — ***Dénivelé : 524 m***

P 027 (4) - La Chapelle du Lou	
St Gilles	
Romillé	8.9
Irodouër	6.3
Le Plessis Botherel	4.3
La Chapelle du Lou	2.1
La Hirolais	3.2
Bédée, long 4x4 voies	4.7
Breteil	6.8
La Motte	2.6
St Gilles	3.7

Openrunner n° 9287486 — ***Distance : 42.6 km*** — ***Dénivelé : 346 m***

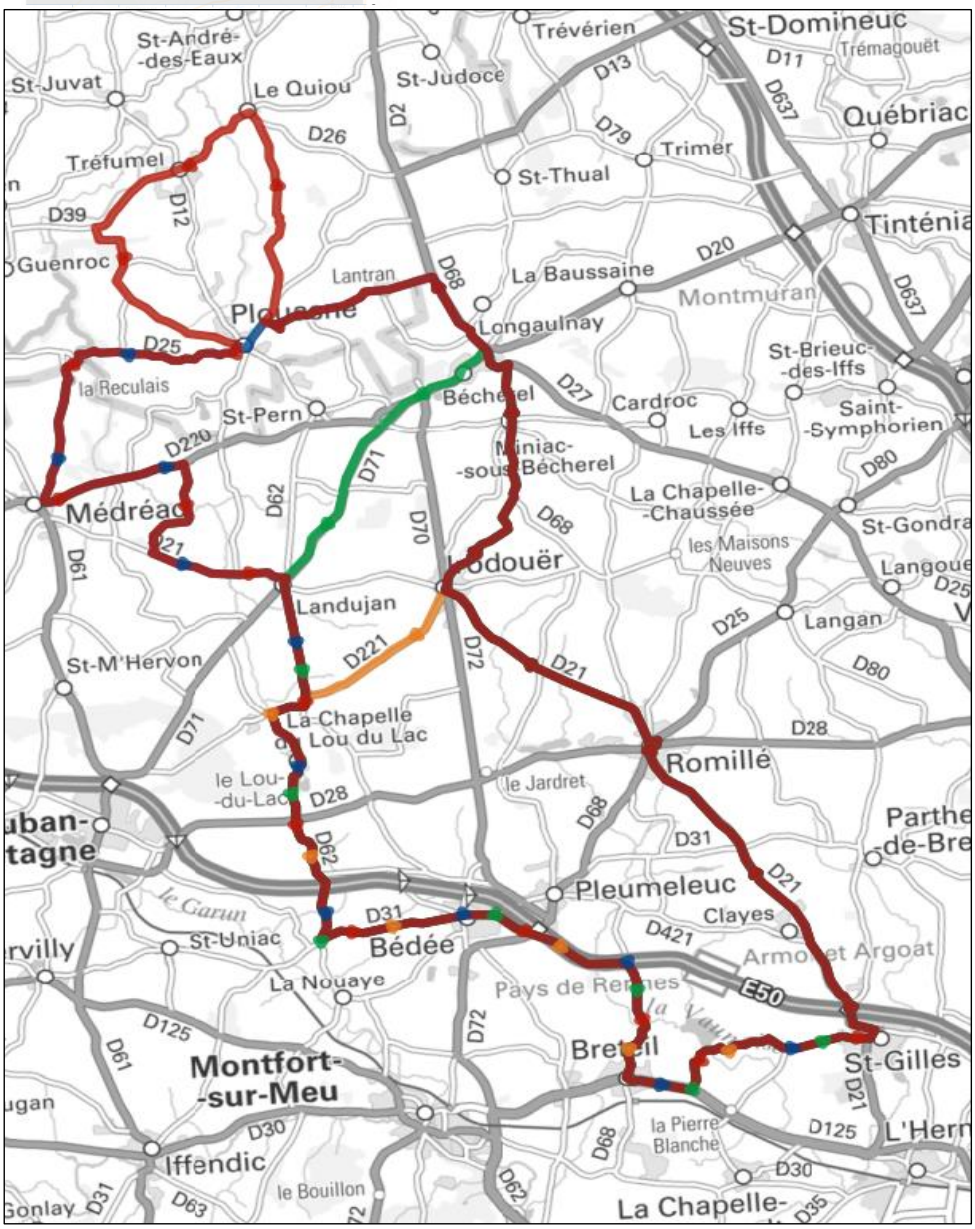

Carnet de Route
Parcours P 028

Section Cyclotourisme

P 028 (1) - Paimpont	
St Gilles	
Breteil	6.3
Montfort sur Meu	4.3
Iffendic	6.8
St Maugan	3.8
La Lammerais	2.8
Bléruais	3.1
Muel	3.5
Comper	7.3
Concoret	2.2
Paimpont (Ville Danet)	5.7
Telhouet	3.5
St Malon	6.7
St Barthélémy	6.5
Les 4 routes	4.6
La Noë Jeannot	2.7
Talensac	3.22
Cintré	4.61
L'Hermitage	5.17
St Gilles	4.3

Distance : 87.1 km
Dénivelé : 834 m

Openrunner n° 9287592

P 028 (2) - Bléruais	
St Gilles	
Breteil	6.3
Montfort sur Meu	4.3
Iffendic	6.5
St Maugan	3.7
La Lammerais	2.85
Bléruais	3.1
La Ville Houée	1.95
Les Brousses Noires	1.9
La Ville Moisan	3.1
St Malon	1.1
St Barthélémy	6.7
La Ville És Archers	6.1
Talensac	5.22
Cintré	4.61
L'Hermitage	5.17
St Gilles	4.3

Distance : 66.9 km
Dénivelé : 616 m

Openrunner n° 9287593

P 028 (3) - St Malon	
St Gilles	
Breteil	6.3
Montfort sur Meu	4.3
Iffendic	6.5
St Maugan	3.7
St Malon sur Mel	5.7
St Barthélémy	6.45
La Ville És Archers	9.45
Talensac	5.22
Cintré	4.61
L'Hermitage	5.17
St Gilles	4.3

Distance : 61.7 km
Dénivelé : 577 m

Openrunner n° 9287596

P 028 (4) - Iffendic	
St Gilles	
Breteil	6.3
Montfort sur Meu	4.3
Iffendic	6.5
Les 4 Routes	5.35
La Ville És Archers	1.05
Talensac	5.22
Cintré	4.61
L'Hermitage	5.17
St Gilles	4.3

Distance : 42.8 km
Dénivelé : 329 m

Openrunner n° 9287599

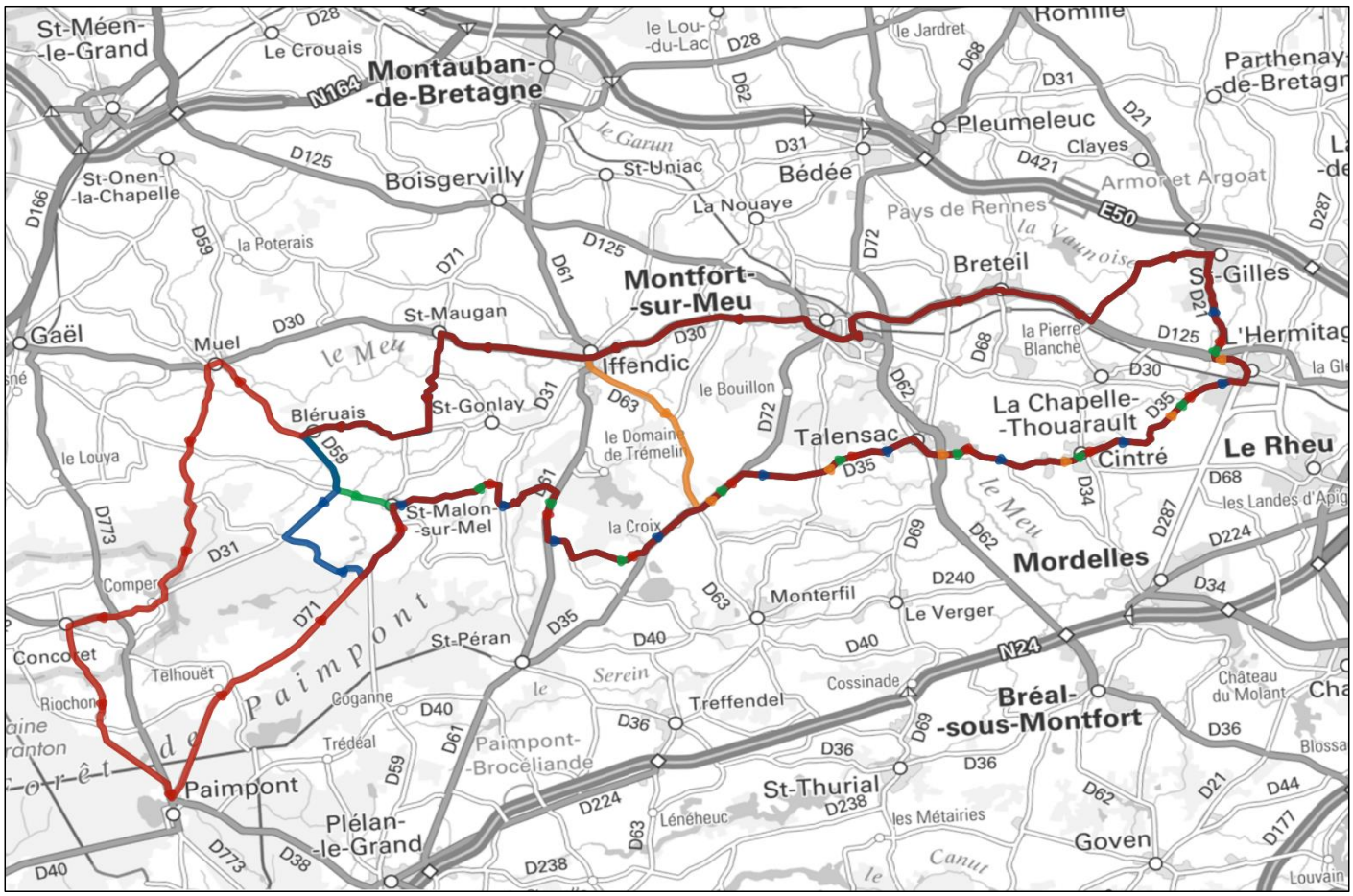

Carnet de Route
Parcours P 029

Section Cyclotourisme

P 029 (1) - Concoret	
St Gilles	
Breteil	6.3
Montfort	4.7
Iffendic	6.1
St Gonlay	3.6
St Malon	3.8
Comper	7
Concoret	2.4
La Ville Danet	2.3
Paimpont	3.7
Coganne	6.6
St Péran	3.7
Monterfil	6.5
La Touche Rolland par D69	5.9
Talensac	1.4
Cintré	4
L'Hermitage	5.2
St Gilles	4.3

Distance : 77.5 km
Dénivelé : 635 m

Openrunner n° 9289604

P 029 (2) - Paimpont	
St Gilles	
Breteil	6.3
Montfort	4.7
Iffendic	6.1
St Gonlay	3.6
St Malon	3.8
Paimpont	10.2
Coganne	6.6
St Péran	3.7
Monterfil	6.5
La Touche Rolland par D69	5.9
Talensac	1.4
Cintré	4
L'Hermitage	5.2
St Gilles	4.3

Distance : 72.3 km
Dénivelé : 568 m

Openrunner n° 9289605

P 029 (3) - St Péran	
St Gilles	
Breteil	6.3
Montfort	4.7
Iffendic	6.1
St Gonlay	2.6
St Péran	6.8
Monterfil	6.5
La Touche Rolland par D69	5.9
Talensac	1.4
Cintré	4
L'Hermitage	5.2
St Gilles	4.3

Distance : 53.8 km
Dénivelé : 435 m

Openrunner n° 9289612

P 029 (4) - Les 4 routes	
St Gilles	
Breteil	6.3
Montfort	4.7
Iffendic	6.1
Les 4 routes d'Iffendic	5.34
La Noé Jeannot	2.66
Talensac	4.2
Cintré	4
L'Hermitage	5.2
St Gilles	4.3

Distance : 42.8 km
Dénivelé : 325 m

Openrunner n° 9289613

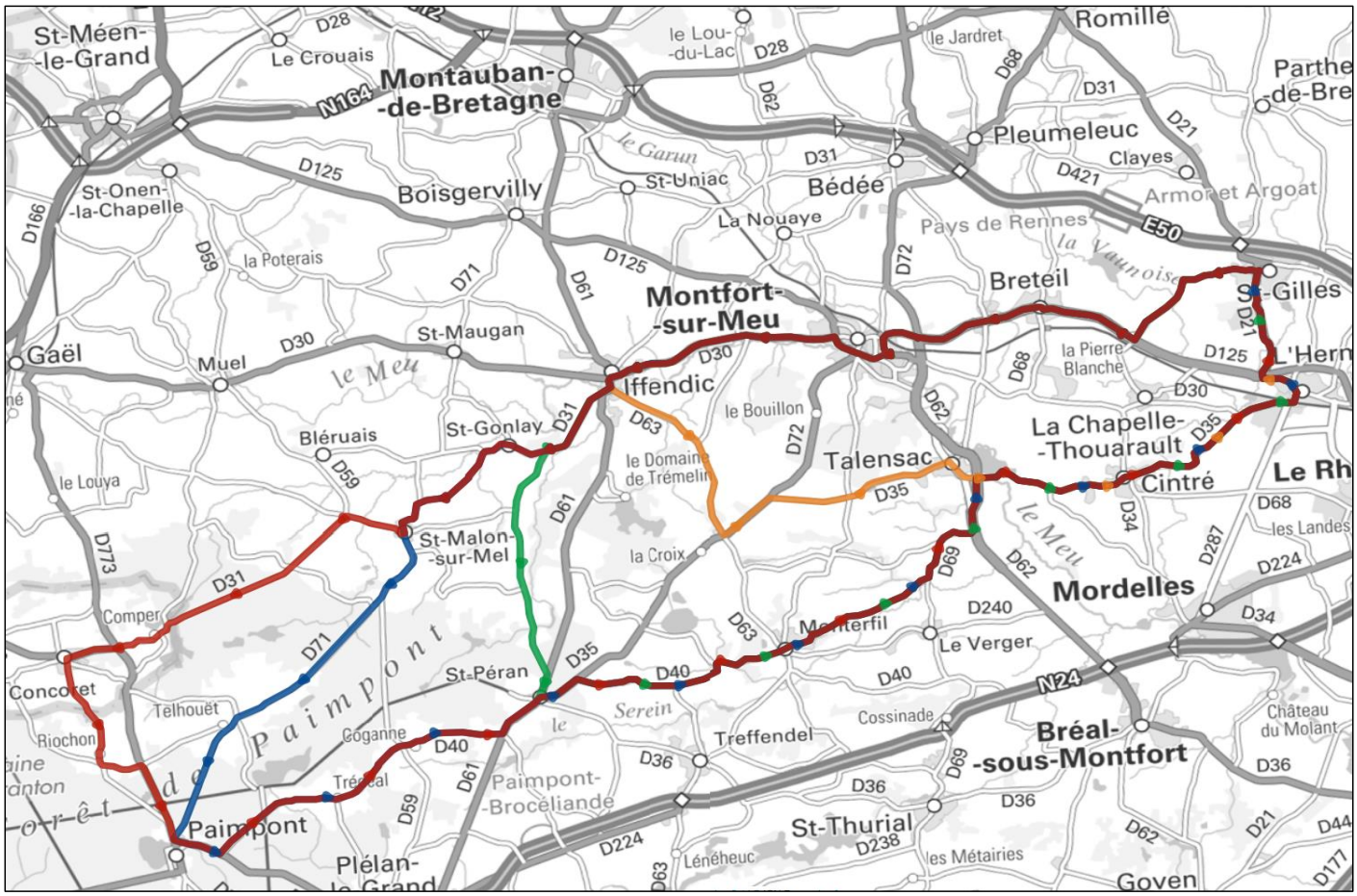

Section Cyclotourisme

Carnet de Route
Parcours P 030

P 030 (1) - Campel	
St Gilles	
la Pierre Blanche	3.9
La Chapelle Thouarault	3.8
Cintré	2.3
Mordelles	4
Bréal s/Montfort	3.8
La Jouannelais	4.6
Baulon	5.3
La Gommerais	3.4
La Chapelle Bouëxic	3.6
Campel	5.5
Maxent	6.8
Treffendel	7.1
Monterfil	4
La Noé Jeannot	5
Talensac	2.6
Gilard	3.8
Breteil	2.3
St Gilles	6.5

Openrunner n° 9289627 — ***Distance : 78.3 km*** — ***Dénivelé : 591 m***

P 030 (2) - Maxent	
St Gilles	
la Pierre Blanche	3.9
La Chapelle Thouarault	3.8
Cintré	2.3
Mordelles	4
Bréal s/Montfort	3.8
La Jouannelais	4.6
Baulon	5.3
Maxent	8.2
Treffendel	7.1
Monterfil	4
La Noé Jeannot	5
Talensac	2.6
Gilard	3.8
Breteil	2.3
St Gilles	6.5

Openrunner n° 9289628 — ***Distance : 67.2 km*** — ***Dénivelé : 448 m***

P 030 (3) - Treffendel	
St Gilles	
la Pierre Blanche	3.9
La Chapelle Thouarault	3.8
Cintré	2.3
Mordelles	4
Bréal s/Montfort	3.8
St Thurial	5.53
Treffendel	6.37
Monterfil	4
La Noé Jeannot	5
Talensac	2.6
Gilard	3.8
Breteil	2.3
St Gilles	6.5

Openrunner n° 9289631 — ***Distance : 53.9 km*** — ***Dénivelé : 452 m***

P 030 (4) - Bréal s/Montfort	
St Gilles	
la Pierre Blanche	3.9
La Chapelle Thouarault	3.8
Cintré	2.3
Mordelles	4
Bréal s/Montfort	3.8
Talensac	8
Gilard	3.8
Breteil	2.3
St Gilles	6.5

Openrunner n° 9289632 — ***Distance : 38.4 km*** — ***Dénivelé : 267 m***

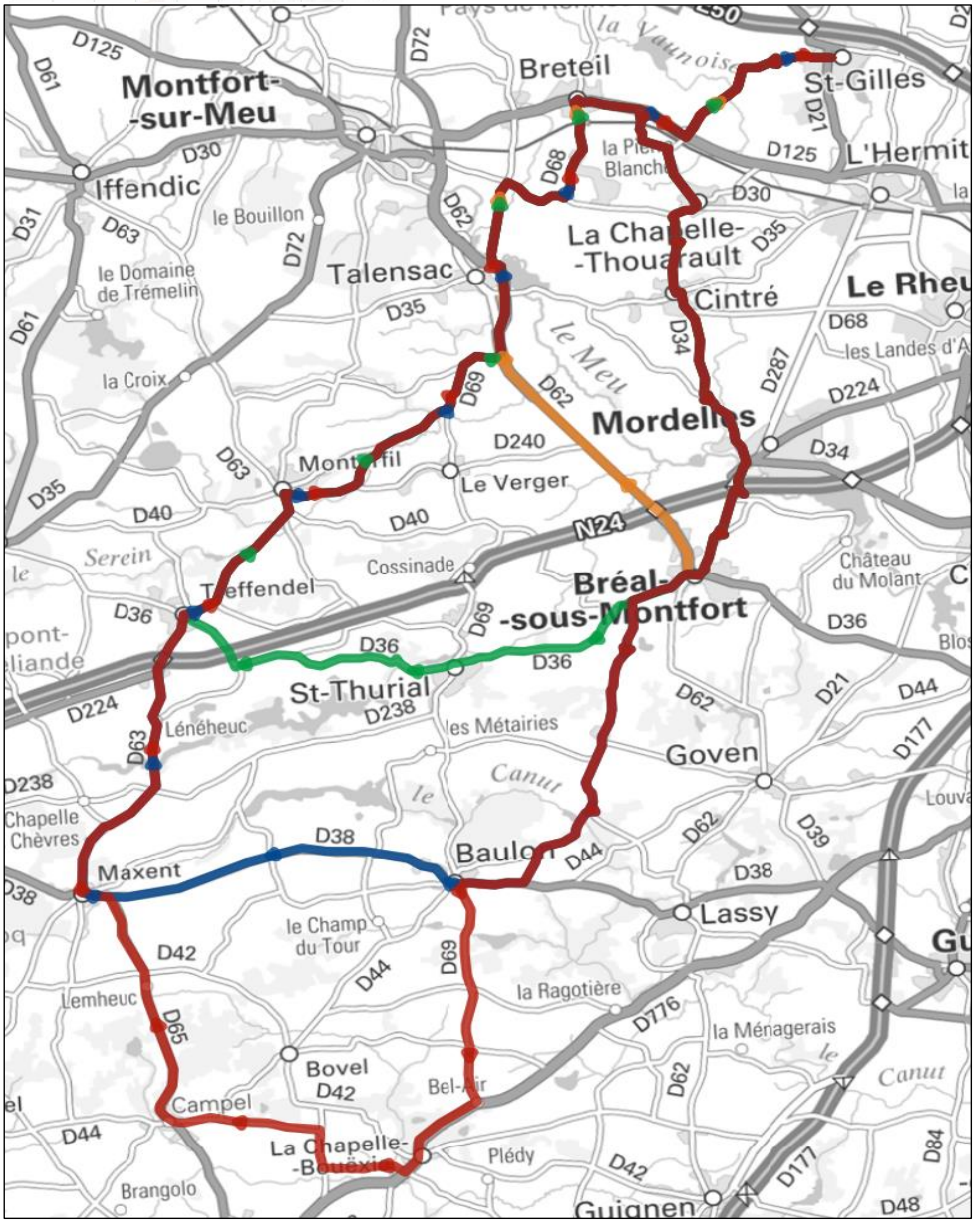

Carnet de Route
Parcours P 031

Section Cyclotourisme

P 031 (1) - Telhouët	
St Gilles	
la Pierre Blanche	3.85
La Chapelle Thouarault	3.82
L'Abbaye	5.93
Montfort	1.62
Iffendic	6.06
St Gonlay	3.61
St Malon	3.79
Telhouët	7.09
Trudeau	3.11
Trédéal	1
Plélan le Grand	3.76
Treffendel (ancien RN)	8.04
St Thurial	5.64
à G. vers Cossinade	1.21
Bréal s/Montfort	4.96
Mordelles	3.18
Cintré	4.33
L'Hermitage	6.2
St Gilles	4

Distance : 81.2 km
Dénivelé : 530 m

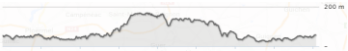

Openrunner n° 9289655

P 031 (2) - Plélan	
St Gilles	
la Pierre Blanche	3.85
La Chapelle Thouarault	3.82
L'Abbaye	5.93
Montfort	1.62
Iffendic	6.06
St Gonlay	3.61
St Malon	3.79
Plélan le Grand	11
Treffendel (ancien RN)	7.37
St Thurial	5.94
à G. vers Cossinade	1.21
Bréal s/Montfort	4.96
Mordelles	3.18
Cintré	4.33
L'Hermitage	6.2
St Gilles	4

Distance : 76.9 km
Dénivelé : 602 m

Openrunner n° 9289656

P 031 (3) - Monterfil	
St Gilles	
la Pierre Blanche	3.85
La Chapelle Thouarault	3.82
L'Abbaye	5.93
Montfort	1.62
Iffendic	6.06
Les 4 Routes	5.39
Monterfil	3.26
Le Verger	4.24
Bréal s/Montfort	5.42
Mordelles	3.18
Cintré	4.33
L'Hermitage	6.2
St Gilles	4

Distance : 57.3 km
Dénivelé : 408 m

Openrunner n° 9289658

P 031 (4) - Iffendic	
St Gilles	
la Pierre Blanche	3.85
La Chapelle Thouarault	3.82
L'abbaye	5.93
Montfort	1.62
Iffendic	6.06
Les 4 Routes	5.39
La Noé Jeannot	1.13
Talensac	4.77
Cintré	4.43
L'Hermitage	6.2
St Gilles	4

Distance : 47.2 km
Dénivelé : 349 m

Openrunner n° 9289660

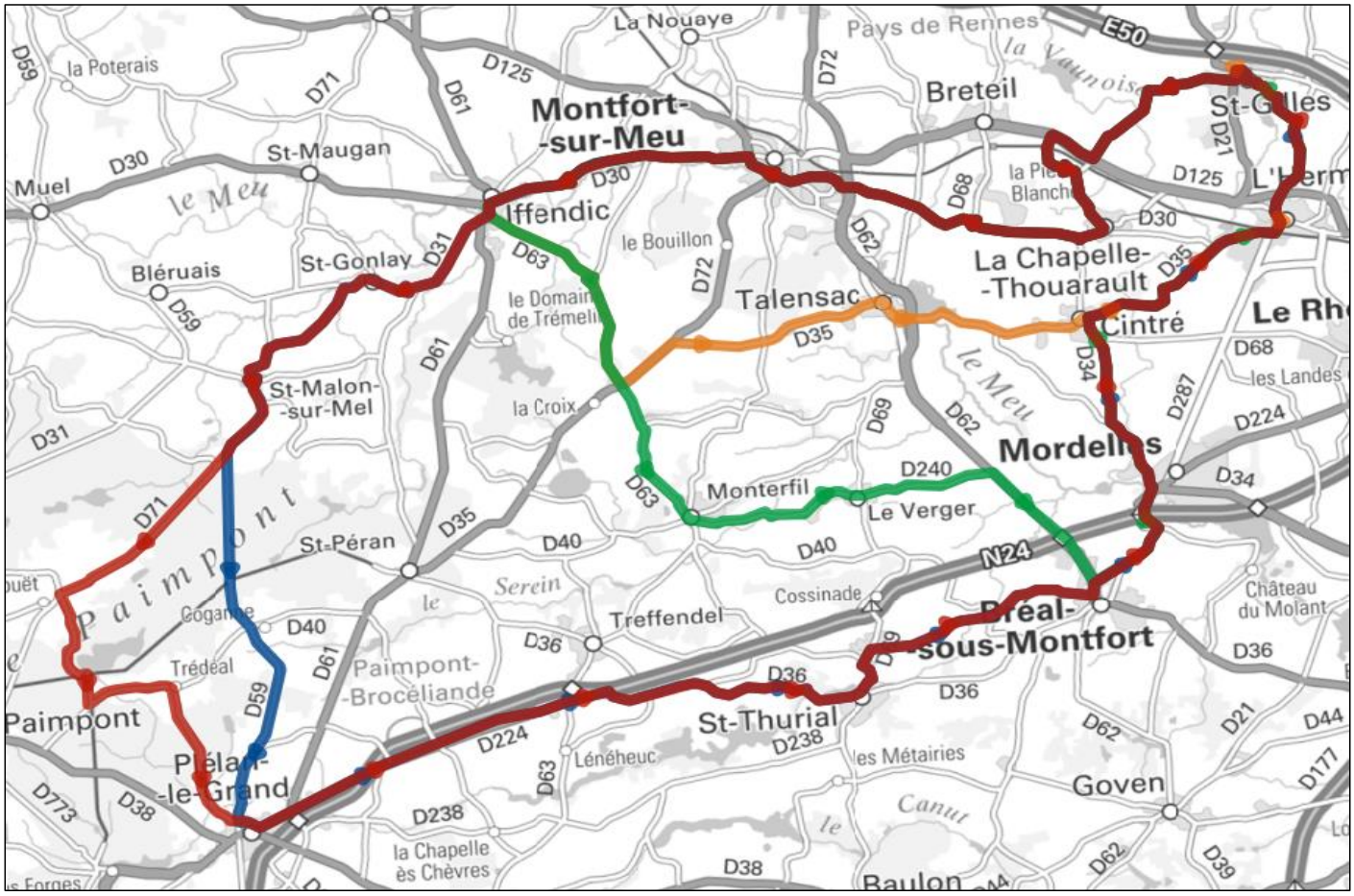

Carnet de Route
Parcours P 032

Section Cyclotourisme

P 032 (1) - Plélan	
St Gilles	
L'Hermitage	4
Mordelles	6.6
Bréal sous Montfort	3
A droite au cimetière	0.3
St Thurial par D69	6.2
Barrage St Jean	1.6
Crambert	2.1
Maxent	6.6
Plélan Le Grand	5.4
Tréffendel (Anc RN24)	8.6
Monterfil	3.7
La Noé Jeannot	4.3
Talensac	3.3
Sortie Breteil	0
Cintré	4.8
La Chapelle Thouarault	2.2
La Pierre Blanche	3.8
St Gilles	4.3

Distance : 70.8 km
Dénivelé : 620 m

Openrunner n° 9289681

P 032 (2) - Maxent	
St Gilles	
L'Hermitage	4
Mordelles	6.6
Bréal sous Montfort	3
A droite au cimetière	0.3
St Thurial par D69	6.2
Barrage St Jean	1.6
Crambert	2.1
Maxent	6.6
Tréffendel (Anc RN24)	7.7
Monterfil	3.7
La Noé Jeannot	4.3
Talensac	3.3
Sortie Breteil	0
Cintré	4.8
La Chapelle Thouarault	2.2
La Pierre Blanche	3.8
St Gilles	4.3

Distance : 64.5 km
Dénivelé : 594 m

Openrunner n° 9289684

P 032 (3) - St Thurial	
St Gilles	
L'Hermitage	4
Mordelles	6.6
Bréal sous Montfort	3
A droite au cimetière	0.3
à droite à "La Croix Goyet"	5.3
Monterfil	6.3
Carr. D363/D35	4.78
Talensac	2.72
Sortie Breteil	0
Cintré	4.93
La Chapelle Thouarault	2.2
La Pierre Blanche	3.8
St Gilles	4.3

Distance : 48.23 km
Dénivelé : 408 m

Openrunner n° 9289687

P 032 (4) - Mordelles	
St Gilles	
L'Hermitage	4
Mordelles	6.5
Talensac	7.7
Sortie Breteil	-0
Cintré	4.93
La Chapelle Thouarault	2.2
La Pierre Blanche	3.8
St Gilles	4.3

Distance : 33.4 km
Dénivelé : 203 m

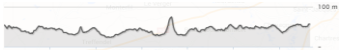

Openrunner n° 9289691

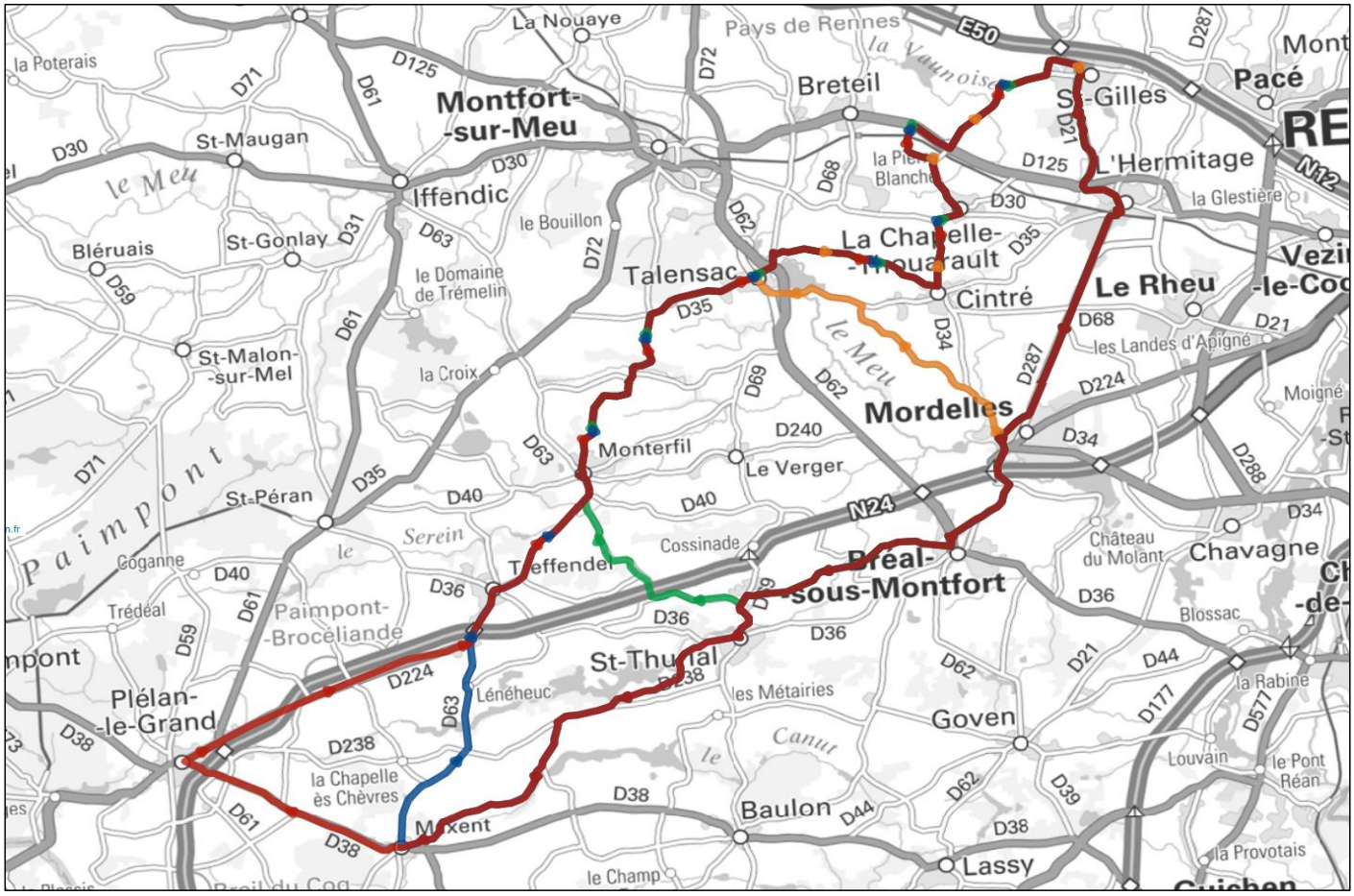

Carnet de Route
Parcours P 033

Section Cyclotourisme

P 033 (1) - St Péran	
St Gilles	
La Pierre Blanche	3.85
Breteil	2.45
L'Abbaye	4.3
Montfort	1.4
La Noé Jeannot	3.9
Monterfil	5
St Péran	6.5
Treffendel	4.5
St Thurial	6.4
Cossinade	2.56
Le Verger	3.14
La Touche	3.5
Talensac	1.4
Cintré	4.1
L'Hermitage	5.1
St Gilles	4

Distance : 62.1 km
Dénivelé : 618 m

Openrunner n° 9289728

P 033 (2) - Monterfil	
St Gilles	
La Pierre Blanche	3.85
Breteil	2.45
L'Abbaye	4.3
Montfort	1.4
La Noé Jeannot	3.9
Monterfil	5
Le Verger	4.1
La Touche	3.4
Talensac	1.4
Cintré	4
L'Hermitage	5.2
St Gilles	4

Distance : 43 km
Dénivelé : 382 m

Openrunner n° 9289730

P 033 (3) - Talensac	
St Gilles	
La Pierre Blanche	3.85
Breteil	2.45
P 033	4
Talensac	2.6
Dir. Breteil sur 1Km	1
Cintré	3.9
L'Hermitage	5.2
St Gilles	4

Distance : 27 km
Dénivelé : 178 m

Openrunner n° 9289733

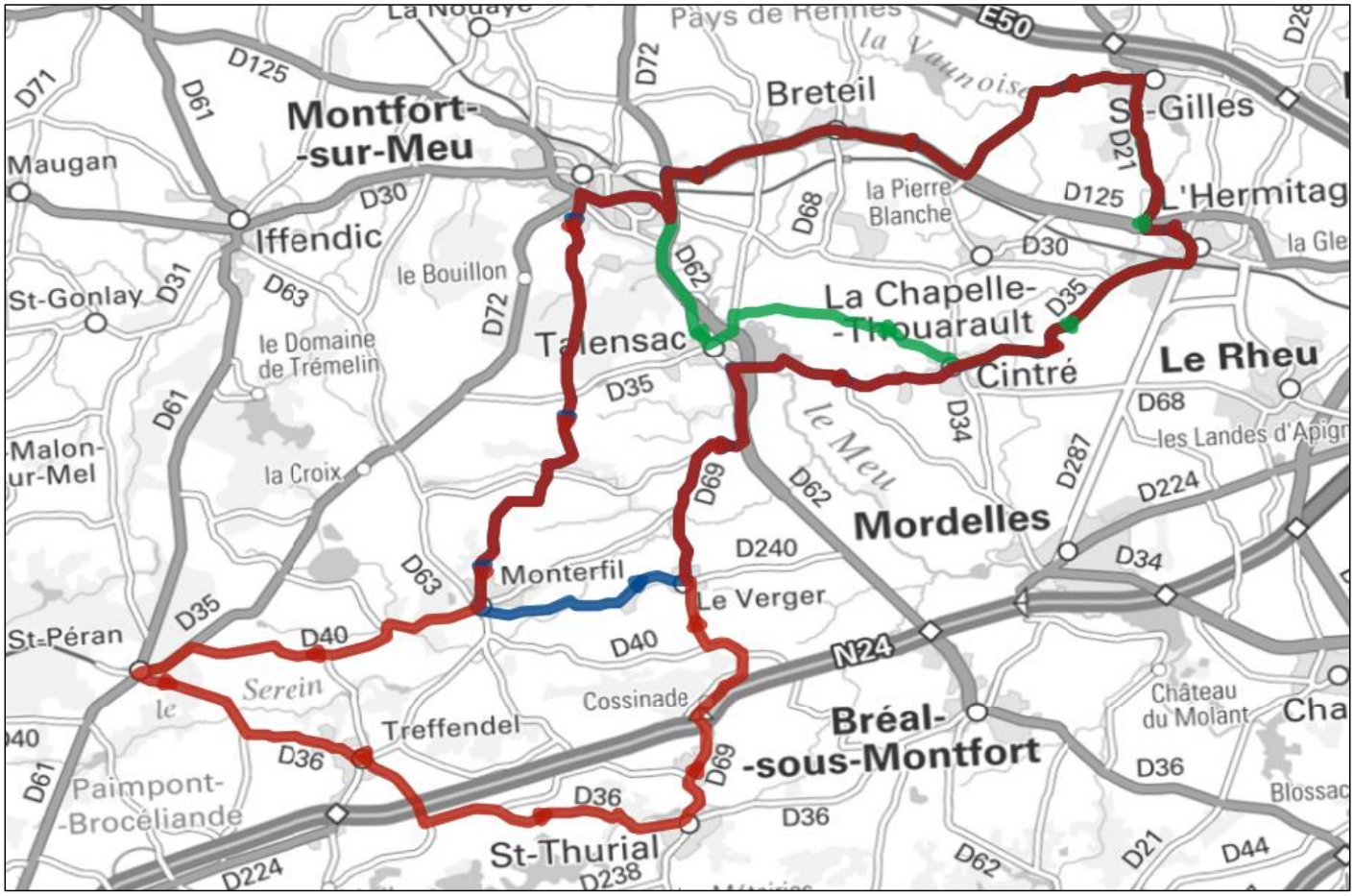

Carnet de Route
Parcours P 034

Section Cyclotourisme

P 034 (1) - St Péran	
St Gilles	
la Pierre Blanche	3.9
Breteil	2.41
La Noé Gillard	2.39
L'Abbaye	3.5
Montfort	1.76
La Ville És Archers	4.74
St Barthélémy	6
St Péran	3.6
Le Châtaigner	5.3
Treffendel	4.3
Monterfil	4
Le Val Beuzet	3.9
La Touche Rolland	3.23
Talensac	1.39
Cintré	4.08
L'Hermitage	4.6
St Gilles	4

Distance : 63.1 km
Dénivelé : 567 m

Openrunner n° 9289769

P 034 (2) - St Péran	
St Gilles	
la Pierre Blanche	3.9
Breteil	2.41
La Noé Gillard	2.39
L'Abbaye	3.5
Montfort	1.76
La Ville És Archers	4.74
St Péran	6.9
Le Châtaigner	6.2
Treffendel	4.3
Monterfil	4
La Touche	6.2
Talensac	1.1
Cintré	5
L'Hermitage	4.6
St Gilles	4

Distance : 61 km
Dénivelé : 458 m

Openrunner n° 9289773

P 034 (3) - Monterfil	
St Gilles	
la Pierre Blanche	3.9
Breteil	2.41
La Noé Gillard	2.39
L'Abbaye	3.5
Montfort	1.76
La Ville És Archers	4.74
Les 4 Routes d'Iffendic	1.47
Monterfil	3.45
La Touche	5.98
Talensac	1.4
Cintré	4
L'Hermitage	4.8
St Gilles	4

Distance : 43.8 km
Dénivelé : 365 m

Openrunner n° 9289777

P 034 (4) - Talensac	
St Gilles	
la Pierre Blanche	3.9
Breteil	2.41
La Noé Gillard	2.39
Carr. De L'Abbaye	3
Talensac	2.6
Dir. Breteil sur 1Km	1
Cintré	4.4
L'Hermitage	4.8
St Gilles	4

Distance : 28.5 km
Dénivelé : 194 m

Openrunner n° 9289780

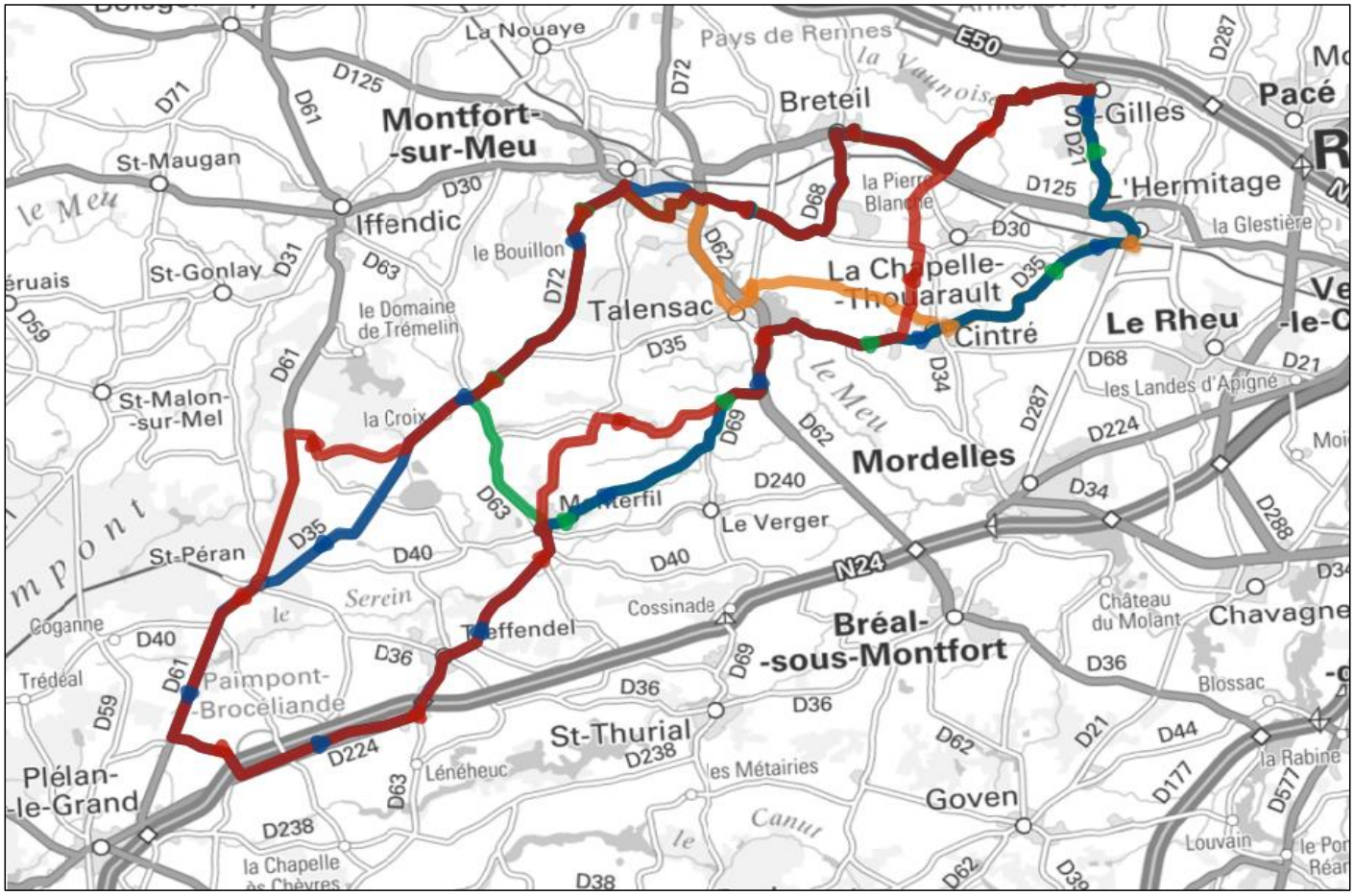

Carnet de Route
Parcours P 035

Section Cyclotourisme

P 035 (1) - Beauvais	
St Gilles	
Breteil	6.3
Montfort sur Meu	4.7
Iffendic	6.1
St Gonlay	3.56
St Malon	3.84
Comper	7
Concoret	2.4
Haligan	3.4
La Saudraie	1.9
Folle pensée	1.5
Beauvais	4.8
Paimpont	6.95
Coganne	6.88
St Péran	3.37
La Ville És Archers	7.8
Talensac	4.5
Cintré	4.6
L'Hermitage	5
St Gilles	4

Distance : 88.6 km
Dénivelé : 837 m

Openrunner n° 9290329

P 035 (2) - Concoret	
St Gilles	
Breteil	6.3
Montfort sur Meu	4.7
Iffendic	6.1
St Gonlay	3.56
St Malon	3.84
Comper	7
Concoret	2.4
La Ville Danet	2.58
Paimpont	3.72
Coganne	6.9
St Péran	3.4
La Ville És Archers	7.8
Talensac	4.5
Cintré	4.6
L'Hermitage	5.1
St Gilles	4

Distance : 76.5 km
Dénivelé : 639 m

Openrunner n° 9290330

P 035 (3) - Coganne	
St Gilles	
Breteil	6.3
Montfort sur Meu	4.7
Iffendic	6.1
St Gonlay	3.56
St Malon	3.84
Coganne	6.3
St Péran	3.3
La Ville És Archers	7.9
Talensac	5.2
Cintré	4.6
L'Hermitage	5.1
St Gilles	4

Distance : 60.9 km
Dénivelé : 498 m

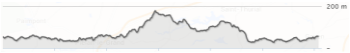

Openrunner n° 9290332

P 035 (4) - Iffendic	
St Gilles	
Breteil	6.3
Montfort sur Meu	4.7
Iffendic	6.1
Les 4 routes d'Iffendic	5.3
La Ville És Archers	1.48
Talensac	5.22
Cintré	4.6
L'Hermitage	5.1
St Gilles	4

Distance : 42.8 km
Dénivelé : 329 m

Openrunner n° 9290336

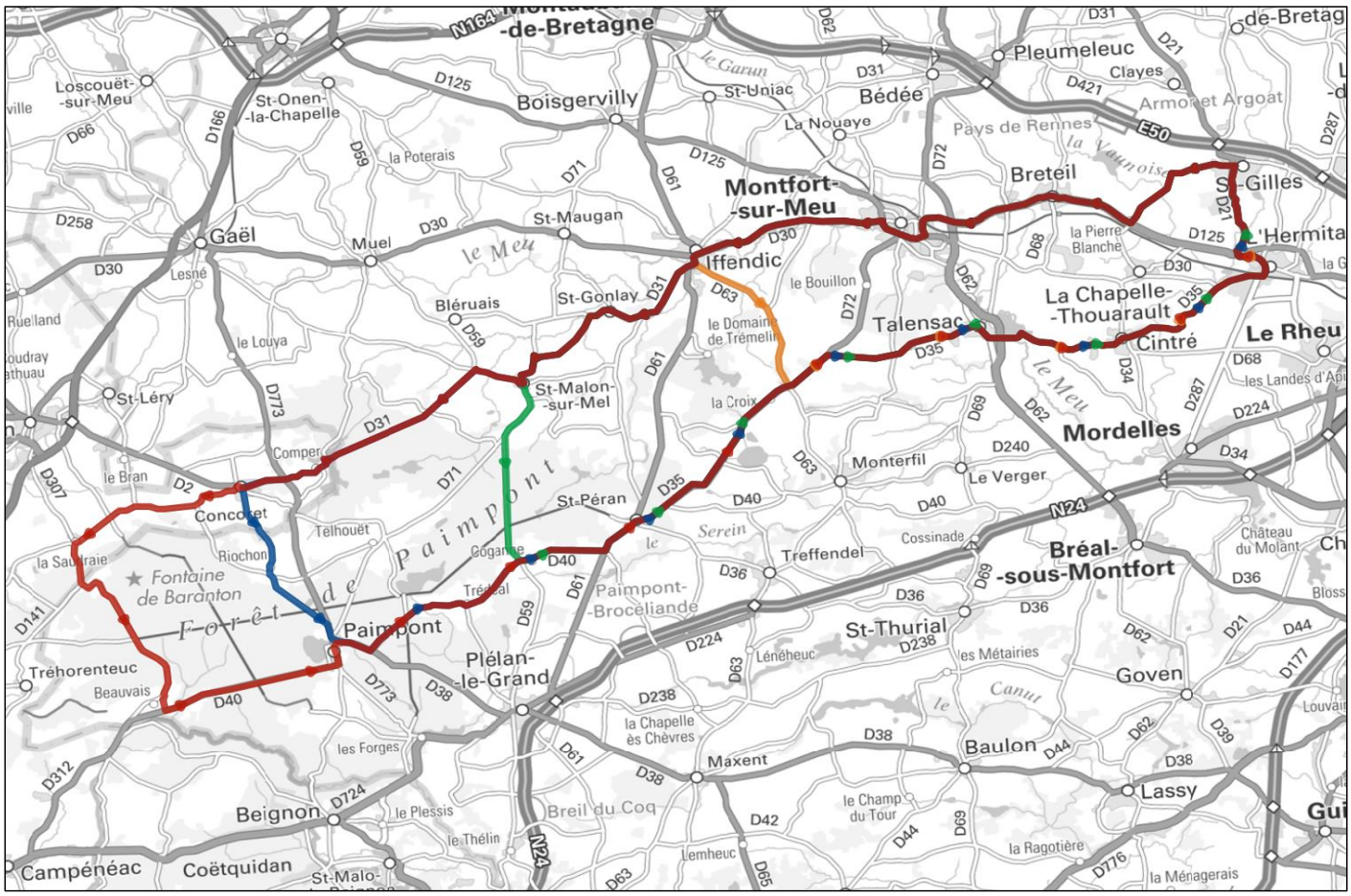

Carnet de Route
Parcours P 036

Section Cyclotourisme

P 036 (1) - Bourgbarré	
St Gilles	
Pacé	4.8
Pont Lagot	6.6
Vezin	3
Le Rheu	3.9
Les Landes d'Apigné	1.7
Les étangs d'Apigné	3.8
Aéroport St Jacques	2.46
Citroën	3.14
Noyal Chatillon	4.15
St Erblon	2.53
Bourgbarré	3.92
Orgères	3.8
Pont-Péan	3.77
Martigné	2.23
Chanteloup	1.6
Bruz	2.2
Blossac	2.7
Chavagne	5
La Noé Diolé	7.8
L'Hermitage	2.9
St Gilles	4.4

Distance : 76.4 km
Dénivelé : 377 m

Openrunner n° 9290357

P 036 (2) - Bruz	
St Gilles	
Pacé	4.8
Pont Lagot	6.6
Vezin	3
Le Rheu	3.9
Les Landes d'Apigné	1.7
Les étangs d'Apigné	3.8
Aéroport St Jacques	2.46
Kerlan	3.54
Bruz	4.21
Blossac	2.79
Chavagne	5
La Noé Diolé	7.8
L'Hermitage	2.9
St Gilles	4.4

Distance : 56.9 km
Dénivelé : 267 m

Openrunner n° 9290358

P 036 (3) - Chavagne	
St Gilles	
Pacé	4.8
Pont Lagot	6.6
Vezin	3
Le Rheu	3.9
Les Landes d'Apigné	1.7
Moigné	2
Chavagne	5.4
La Noé Diolé	7.8
L'Hermitage	2.9
St Gilles	4.4

Distance : 42.5 km
Dénivelé : 272 m

Openrunner n° 9290359

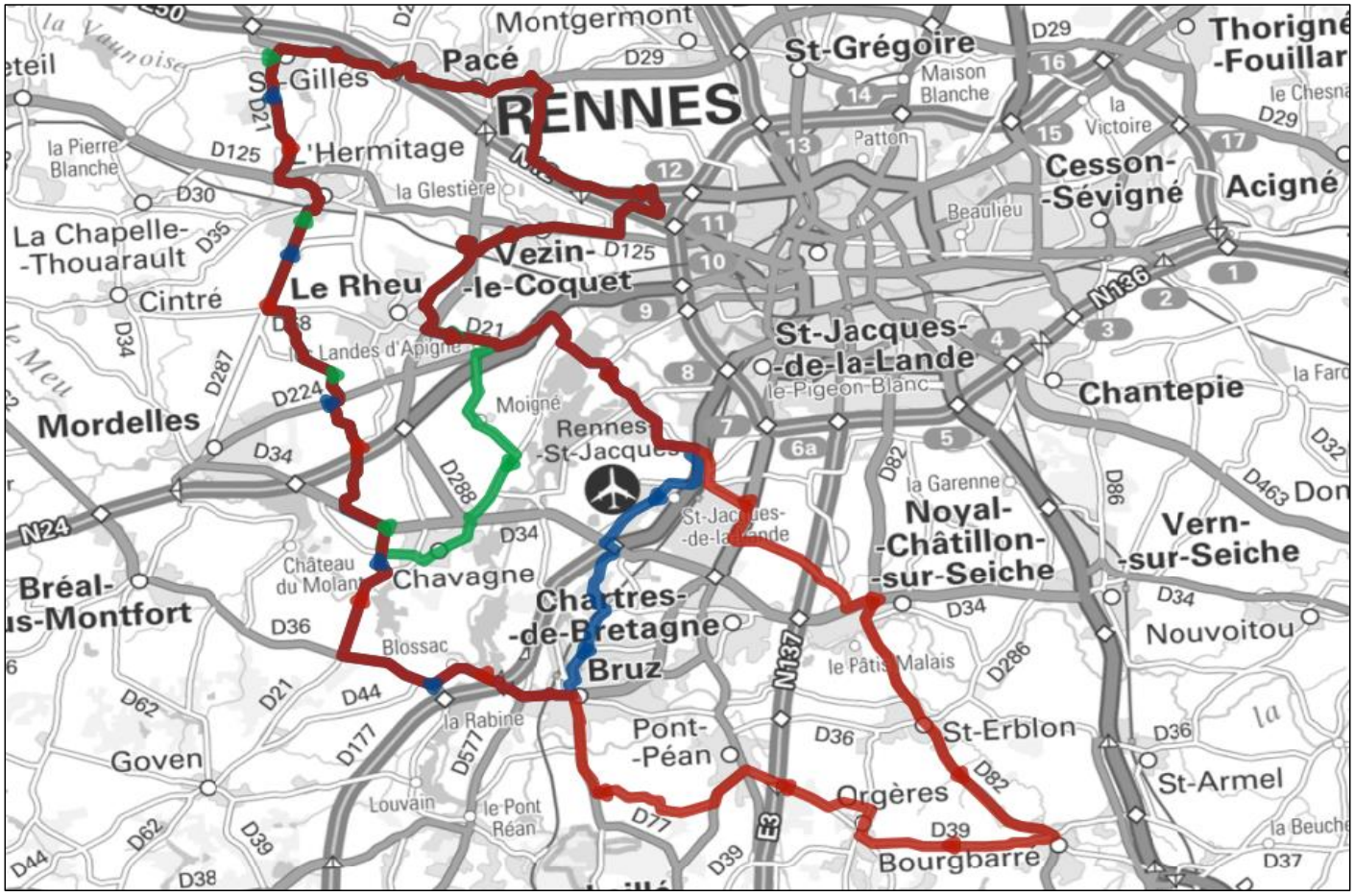

Section Cyclotourisme

Carnet de Route
Parcours P 037

P 037 (1) - Les 3 routes (Chapelle Bouëxic)	
St Gilles	
L'Hermitage	4
Mordelles	7.1
Vers étangs Cramoux	2.2
A G. vers Blossac	2.7
Carr. D21/D36 à Dr.	2.1
Goven	4.2
Lassy	4.1
Vers Chapelle Bouexic	0
Les 3 routes - à Dr.	5.3
Baulon	5.2
St Thurial	5.5
Bréal s/Montfort	5.5
Les 4 routes	3.4
Mordelles	1.2
Cintré	3.9
La Chapelle Thouarault	2.5
La Motte	4
St Gilles	4.2

Openrunner n° 9211035 — ***Distance : 67.1 km*** — ***Dénivelé : 574 m***

P 037 (2) - Les 3 routes (Chapelle Bouëxic)	
St Gilles	
L'Hermitage	4
Mordelles	7.1
Vers étangs Cramoux	2.2
A G. vers Blossac	2.7
Carr. D21/D36 à Dr.	2.1
Goven	4.2
Lassy	4.1
Vers Chapelle Bouexic	0
Les 3 routes - à Dr.	5.3
Baulon	5.2
St Thurial	5.5
Bréal s/Montfort	5.5
Les 4 routes	3.3
Mordelles	1.1
Cintré	3.8
L'Hermitage	5.4
St Gilles	4.4

Openrunner n° 9211041 — ***Distance : 65.9 km*** — ***Dénivelé : 572 m***



P 037 (3) - Goven	
St Gilles	
L'Hermitage	4
Mordelles	7.1
Vers étangs Cramoux	2.2
A G. vers Blossac	2.7
Carr. D21/D36 à Dr.	2.1
Goven	4.2
Bréal s/Montfort	5.8
Les 4 routes	3.3
Mordelles	1.4
Cintré	3.9
L'Hermitage	4.9
St Gilles	4.4

Openrunner n° 9211044 — ***Distance : 46 km*** — ***Dénivelé : 316 m***

P 037 (4) - Mordelles	
St Gilles	
L'Hermitage	4
Mordelles	6.4
Cintré	4.7
La Chapelle Thouarault	2.4
La Motte	4.1
St Gilles	3.6

Openrunner n° 9211086 — ***Distance : 25.2 km*** — ***Dénivelé : 117 m***

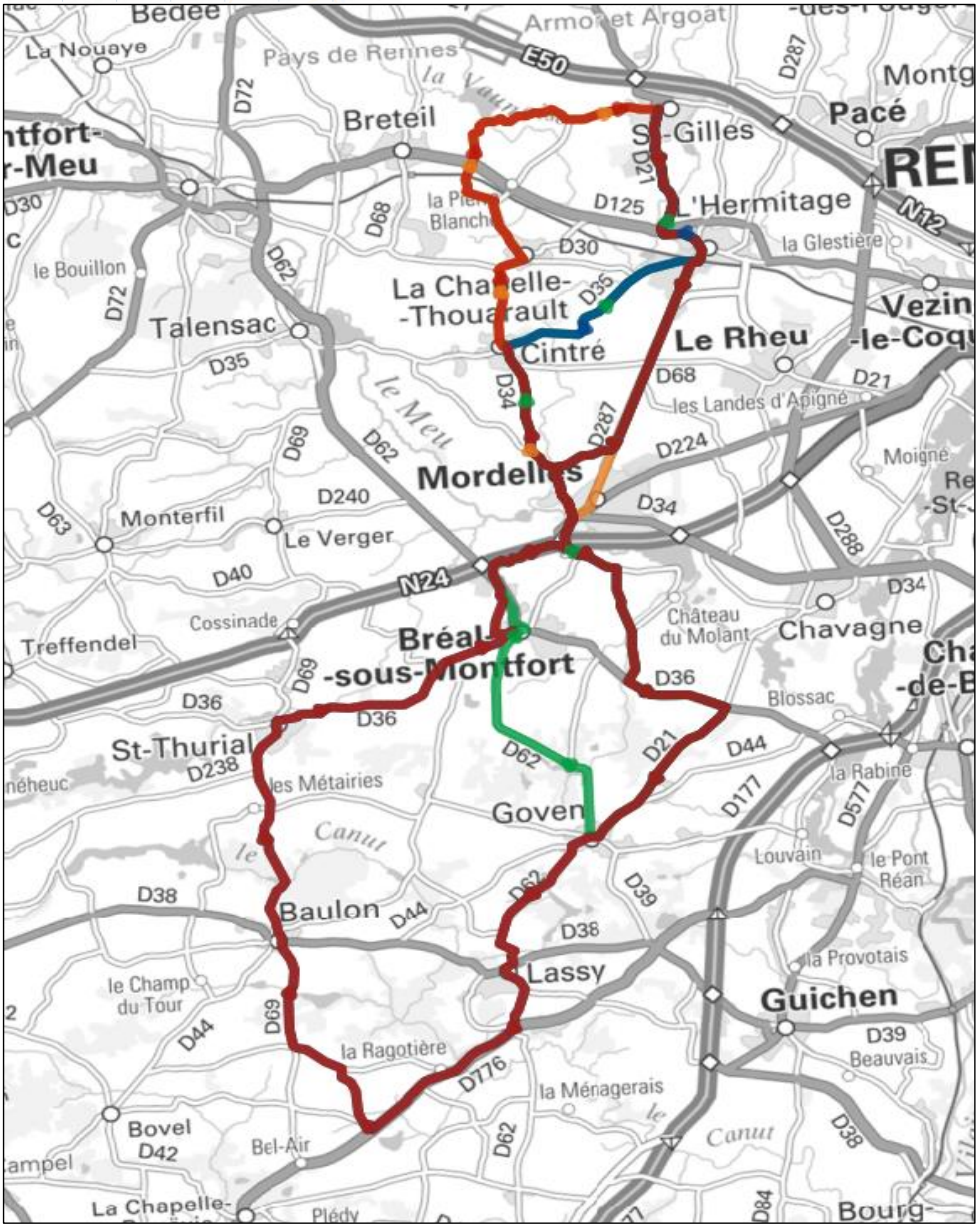

Section Cyclotourisme

Carnet de Route
Parcours P 038

P 038 (1) - Guichen - Chaumeray	
St Gilles	
L'Hermitage	4
Mordelles	6.5
Bréal s/Montfort	3.5
Dir. Bruz - Carr. D36-D21	4.6
Goven	4
Guichen	6.3
Belle étoile	5.8
Dir. St Senoux	0
À droite Lohéac	0.6
Chaumeray	7.4
St Germain	2.57
La Chapelle Bouëxic	6.85
Le Pré Quérat	4.54
Baulon	6.29
St Thurial	5.5
Bréal s/Montfort	5.9
Mordelles	3.5
L'Hermitage	6.4
St Gilles	3.95

Openrunner n° 9290378 — ***Distance : 88.2 km*** — ***Dénivelé : 775 m***

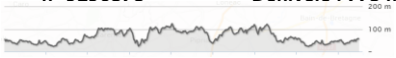

P 038 (2) - La Chapelle Bouëxic	
St Gilles	
L'Hermitage	4
Mordelles	6.5
Bréal s/Montfort	3.5
Dir. Bruz - Carr. D36-D21	4.6
Goven	3.95
Dir. Guichen - Carr D38-D776	3.01
Dir. Chapelle Bouëxic - Carr. D62-D776	3.54
Dir. Guignen D62 - Bel Air	3.98
La Chapelle Bouëxic	5.82
Le Pré Quérat	4.6
Baulon	2.45
St Thurial	5.5
Bréal s/Montfort	5.9
Mordelles	3.5
L'Hermitage	6.4
St Gilles	3.95

Openrunner n° 9290380 — ***Distance : 71.2 km*** — ***Dénivelé : 619 m***

P 038 (3) - Lassy	
St Gilles	
L'Hermitage	4
Mordelles	6.5
Bréal s/Montfort	3.5
Dir. Bruz - Carr. D36-D21	4.6
Goven	3.95
Dir. Guichen - Carr D38-D39	3.01
Lassy	3.14
Baulon	4.4
St Thurial	5.5
Bréal s/Montfort	5.9
Mordelles	3.5
L'Hermitage	6.4
St Gilles	3.95

Openrunner n° 9290382 — ***Distance : 58.35 km*** — ***Dénivelé : 430 m***

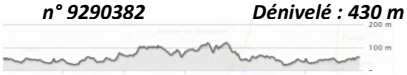

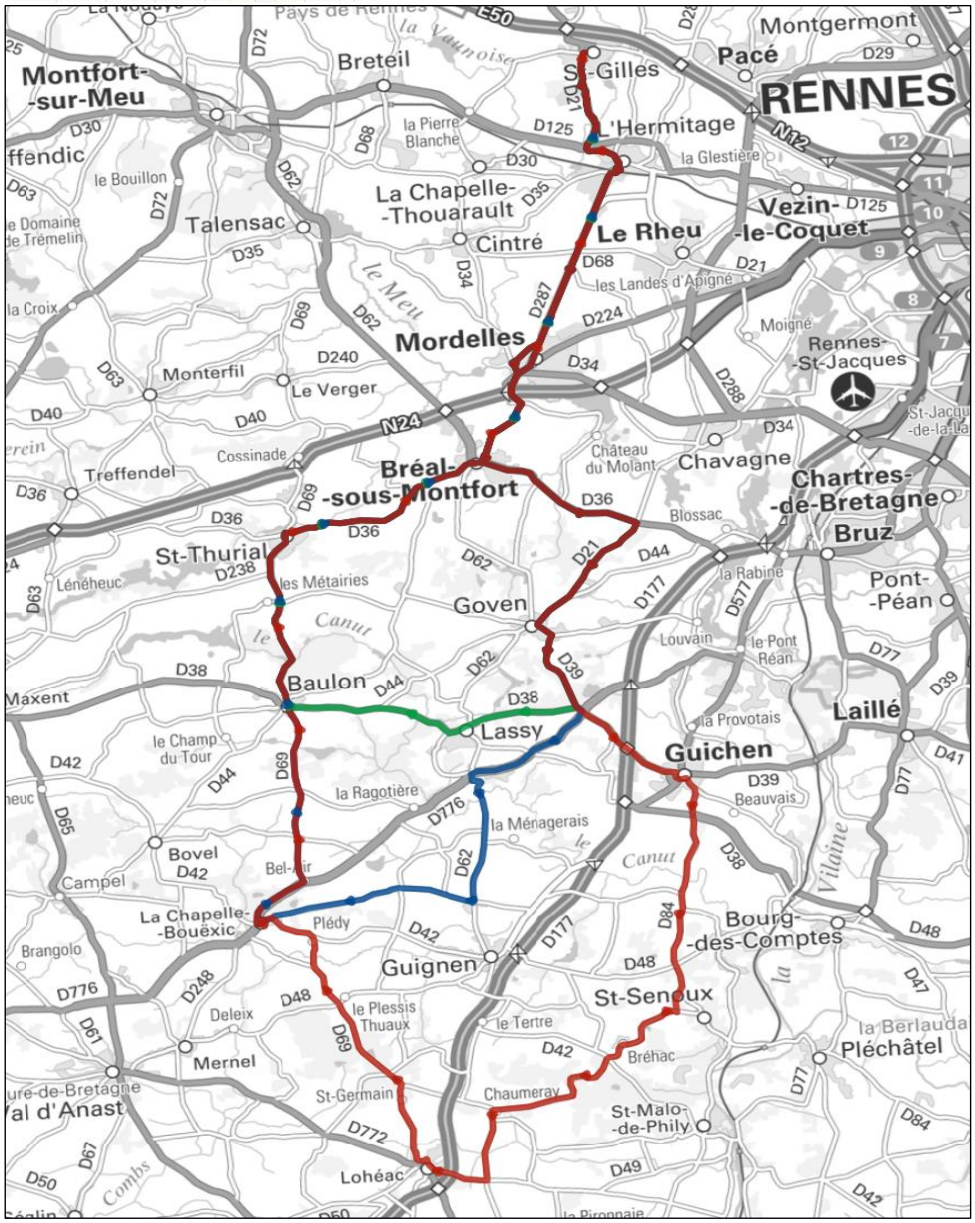

Section Cyclotourisme

Carnet de Route
Parcours P 039

P 039 (1) - Guignen	
St Gilles	
L'Hermitage	4
Mordelles	6.4
Bréal s/Montfort	3.7
Goven	5.9
Guichen	6.53
Belle étoile	5.77
Guignen	5.1
La Chapelle Bouëxic	6.75
Bel Air	1.68
Le Pré Quérat	2.72
Baulon	2.45
La Jouannelais	5.3
Bréal s/Montfort	4.64
Mordelles	3.76
Cintré	4
La Chapelle Thouarault	2.53
La Pierre Blanche	3.67
St Gilles	4.1

Openrunner n° 9290449 — ***Distance : 79 km*** — ***Dénivelé : 588 m***

P 039 (2) - Bel Air (Chapelle Bouëxic)	
St Gilles	
L'Hermitage	4
Mordelles	6.4
Bréal s/Montfort	3.7
Goven	5.9
Dir. Guichen - Carr. D38-D776	3.1
Dir. Chapelle Bouëxic par D776	0
Bel Air	8.93
Le Pré Quérat	2.72
Baulon	2.45
La Jouannelais	5.3
Bréal s/Montfort	4.64
Mordelles	3.76
Cintré	4
La Chapelle Thouarault	2.53
La Pierre Blanche	3.67
St Gilles	4.1

Openrunner n° 9290450 — ***Distance : 65.2 km*** — ***Dénivelé : 443 m***

P 039 (3) - Goven	
St Gilles	
L'Hermitage	4
Mordelles	6.4
Bréal s/Montfort	3.7
Goven	5.9
La Jouannelais	2.9
Bréal s/Montfort	4.64
Mordelles	3.76
Cintré	4
La Chapelle Thouarault	2.53
La Pierre Blanche	3.67
St Gilles	4.1

Openrunner n° 9290453 — ***Distance : 45.6 km*** — ***Dénivelé : 314 m***

P 039 (4) - Mordelles	
St Gilles	
L'Hermitage	4
Mordelles	6.5
Cintré	3.8
La Chapelle Thouarault	2.53
La Pierre Blanche	3.67
St Gilles	4.1

Openrunner n° 9290455 — ***Distance : 24.6 km*** — ***Dénivelé : 124 m***

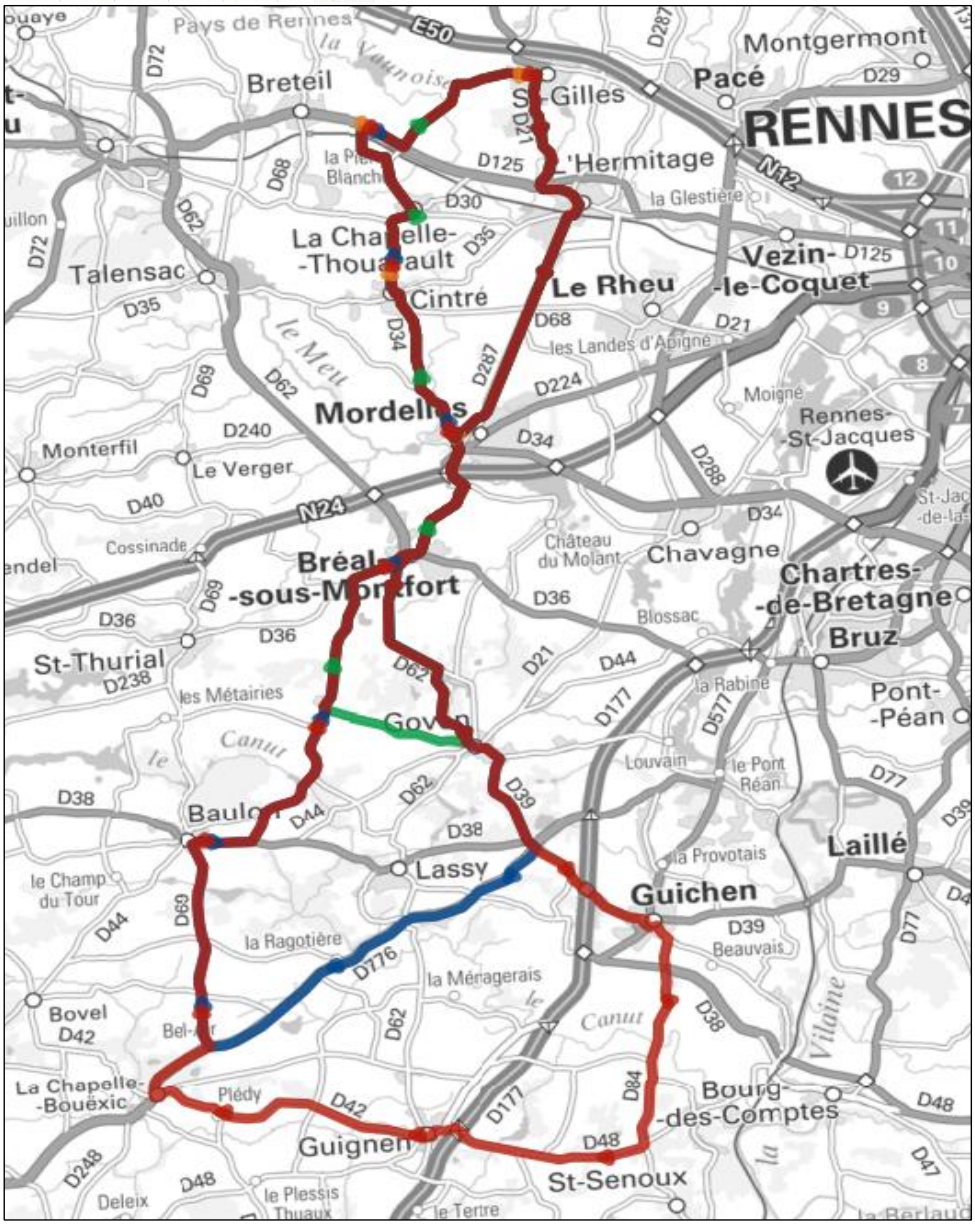

Carnet de Route
Parcours P 040

Section Cyclotourisme

P 040 (1) - Aubigné	
St Gilles	
La Fouaye	1.8
Le Pont de Pacé	1.3
Dir. Gévezé	4.5
À Dr. Dir. Montgerval	3
La Mézière	2.65
Melesse	4.43
St Germain	5.54
La Croix de Brin	2.58
St Aubin d'Aubigné	3.4
Aubigné	5
St Médard s/Ille	3.4
Bois Geffroy	2.6
Traverser D82	2.7
Pont de Vignoc	6.3
Vignoc	0.6
Gévezé	3.73
Les 3 Evêchés	2.84
Parthenay	2.75
St Gilles	5.08

Distance : 64.2 km
Dénivelé : 632 m

Openrunner n° 9251168

P 040 (2) - St Médard	
St Gilles	
La Fouaye	1.8
Le Pont de Pacé	1.3
Dir. Gévezé	4.5
À Dr. Dir. Montgerval	3
La Mézière	2.65
Melesse	4.43
St Germain	5.54
La Croix de Brin	2.58
St Médard s/Ille	1.01
Bois Geffroy	2.69
Traverser D82	2.7
Pont de Vignoc	6.3
Vignoc	0.6
Gévezé	3.7
Les 3 Evêchés	2.9
Parthenay	2.7
St Gilles	5.1

Distance : 53.5 km
Dénivelé : 502 m

Openrunner n° 9251175

P 040 (3) - Montreuil le Gast	
St Gilles	
La Fouaye	1.8
Le Pont de Pacé	1.3
Dir. Gévezé	4.5
À Dr. Dir. Montgerval	3
La Mézière	2.65
Melesse	3.95
Montreuil le Gast	4.2
Vignoc	4.6
Gévezé	3.7
Les 3 Evêchés	2.9
Parthenay	3.3
St Gilles	5.1

Distance : 41 km
Dénivelé : 400 m

Openrunner n° 9251179

P 040 (4) - La Mézière	
St Gilles	
La Fouaye	1.8
Le Pont de Pacé	1.3
Dir. Gévezé	4.5
À Dr. Dir. Montgerval	3
La Mézière	2.65
Gévezé	2.85
Les 3 Evêchés	3
Parthenay	2.7
St Gilles	5

Distance : 26.8 km
Dénivelé : 276 m

Openrunner n° 9251184

Carnet de Route
Parcours P 041

Section Cyclotourisme

P 041 (1) - Liffré	
St Gilles	
La Fouaye	1.7
Le pont de Pacé	1.9
Pacé	1.2
Montgermont	5.3
St Grégoire	1.7
Betton	4.5
"La Levée"	1.5
Thorigné Fouillard	4.2
Traverser la forêt	3.5
"La Villeneuve"	3.5
Liffré	3
Chasnet sur Illet	5.2
St Sulpice	3.6
Chevaigné	4
Melesse	5.5
La Mézière	4.6
Gévezé	2.8
Parthenay	5.8
St Gilles	5

Distance : 68.5 km
Dénivelé : 621 m

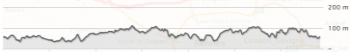

Openrunner n° 9290513

P 041 (2) - Forêt de Liffré	
St Gilles	
La Fouaye	1.7
Le pont de Pacé	1.9
Pacé	1.2
Montgermont	5.3
St Grégoire	1.7
Betton	4.5
"La Levée"	1.5
Thorigné Fouillard	4.2
"Routes forestières"	4.1
St Sulpice	4.3
Chevaigné	4
Melesse	5.5
La Mézière	4.6
Gévezé	2.8
Parthenay	5.8
St Gilles	5

Distance : 58.1 km
Dénivelé : 428 m

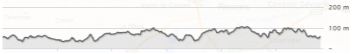

Openrunner n° 9290515

P 041 (3) - Betton	
St Gilles	
La Fouaye	1.7
Le pont de Pacé	1.9
Pacé	1.2
Montgermont	5.3
St Grégoire	1.7
Betton	4.5
Chevaigné	1.8
Melesse	5.5
La Mézière	4.6
Gévezé	2.8
Parthenay	5.8
St Gilles	5

Distance : 41.8 km
Dénivelé : 383 m

Openrunner n° 9290518

P 041 (4) - Melesse	
St Gilles	
La Fouaye	1.7
Le pont de Pacé	1.9
Pacé	1.2
Montgermont	5.3
St Grégoire	1.6
Melesse	6.7
La Mézière	4.6
Gévezé	2.8
Parthenay	5.8
St Gilles	5

Distance : 36.6 km
Dénivelé : 340 m

Openrunner n° 9290523

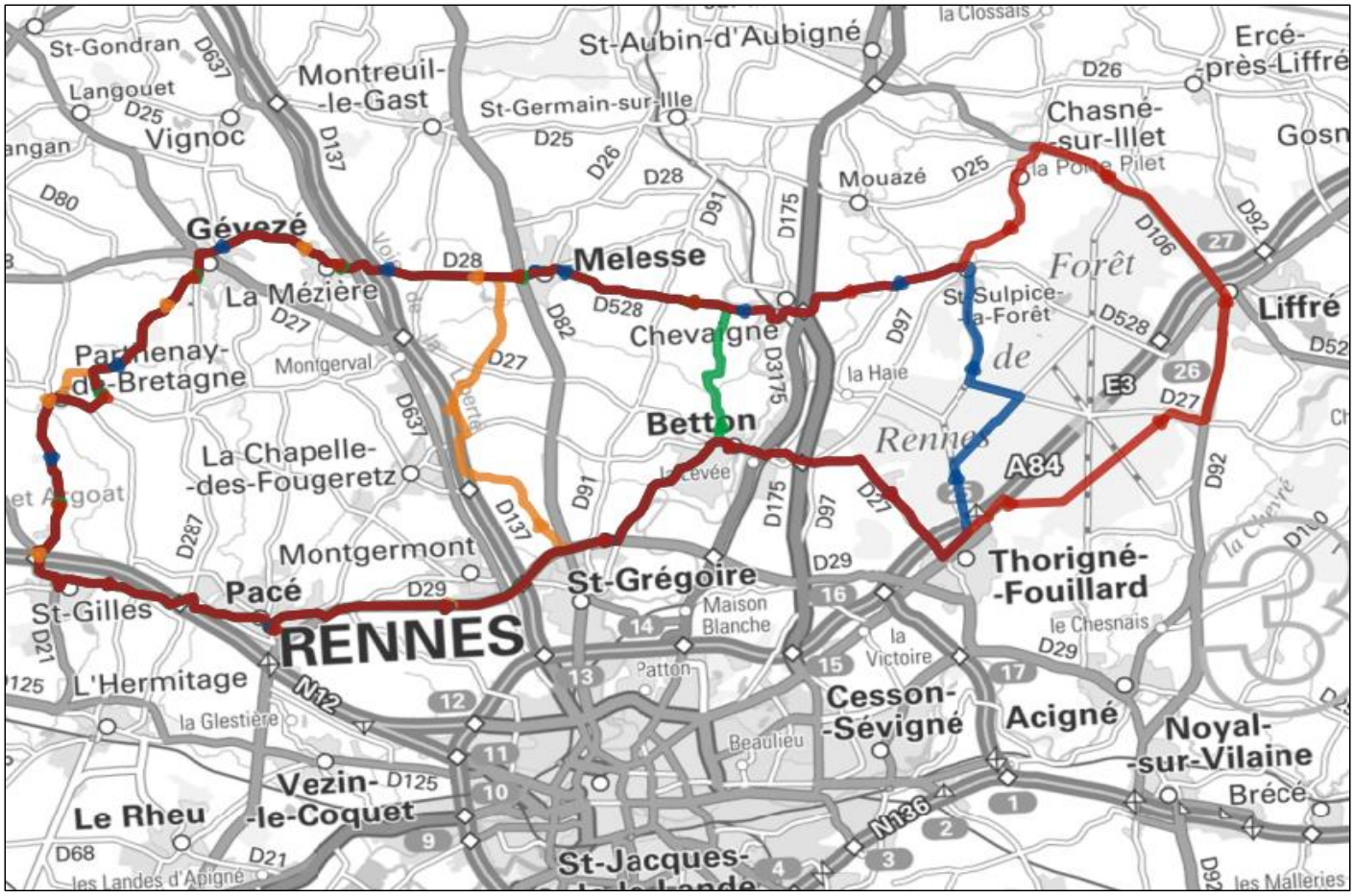

Section Cyclotourisme

Carnet de Route
Parcours P 042

P 042 (1) - St Domineuc	
St Gilles	
Romillé	8.9
Langan	4.7
La Chapelle Chaussée	3.2
St Brieuc des Iffs	2.4
Tinténiac	4.5
St Domineuc	5.7
Le Pont Houy - à droite	3.8
Québriac	1.7
Tinténiac	2
Hédé	5
Pont Autoroute	0.5
Langouët	5.1
Gévezé	4.2
Parthenay	4.8
Pont de Pacé	5.3
La Fouaye	1.3
St Gilles	1.9

Openrunner n° 9291822 — ***Distance : 65 km*** — ***Dénivelé : 492 m***

P 042 (2) - St Domineuc	
St Gilles	
Romillé	8.9
Langan	4.7
La Chapelle Chaussée	3.2
St Brieuc des Iffs	2.4
Tinténiac	4.5
St Domineuc	5.7
Le Pont Houy - à droite	3.8
Québriac	1.7
Tinténiac	2
Hédé	5
Pont Autoroute	0.5
Langouët	5.1
Gévezé	4.2
Parthenay	4.8
St Gilles	4.9

Openrunner n° 9291824 — ***Distance : 61.4 km*** — ***Dénivelé : 518 m***



P 042 (3) - St Symphorien	
St Gilles	
Romillé	8.9
Langan	4.7
La Chapelle Chaussée	3.2
St Brieuc des Iffs	2.4
St Symphorien	2.2
Pont Autoroute	1.7
Langouët	5
Gévezé	4.2
Parthenay	5.6
St Gilles	5

Openrunner n° 9291838 — ***Distance : 42.9 km*** — ***Dénivelé : 436 m***

P 042 (4) - Langouët	
St Gilles	
Romillé	8.9
Langan	4.7
Langouët	2.5
Gévezé	4.2
Parthenay	5.7
St Gilles	4.9

Openrunner n° 9291827 — ***Distance : 30.9 km*** — ***Dénivelé : 317 m***

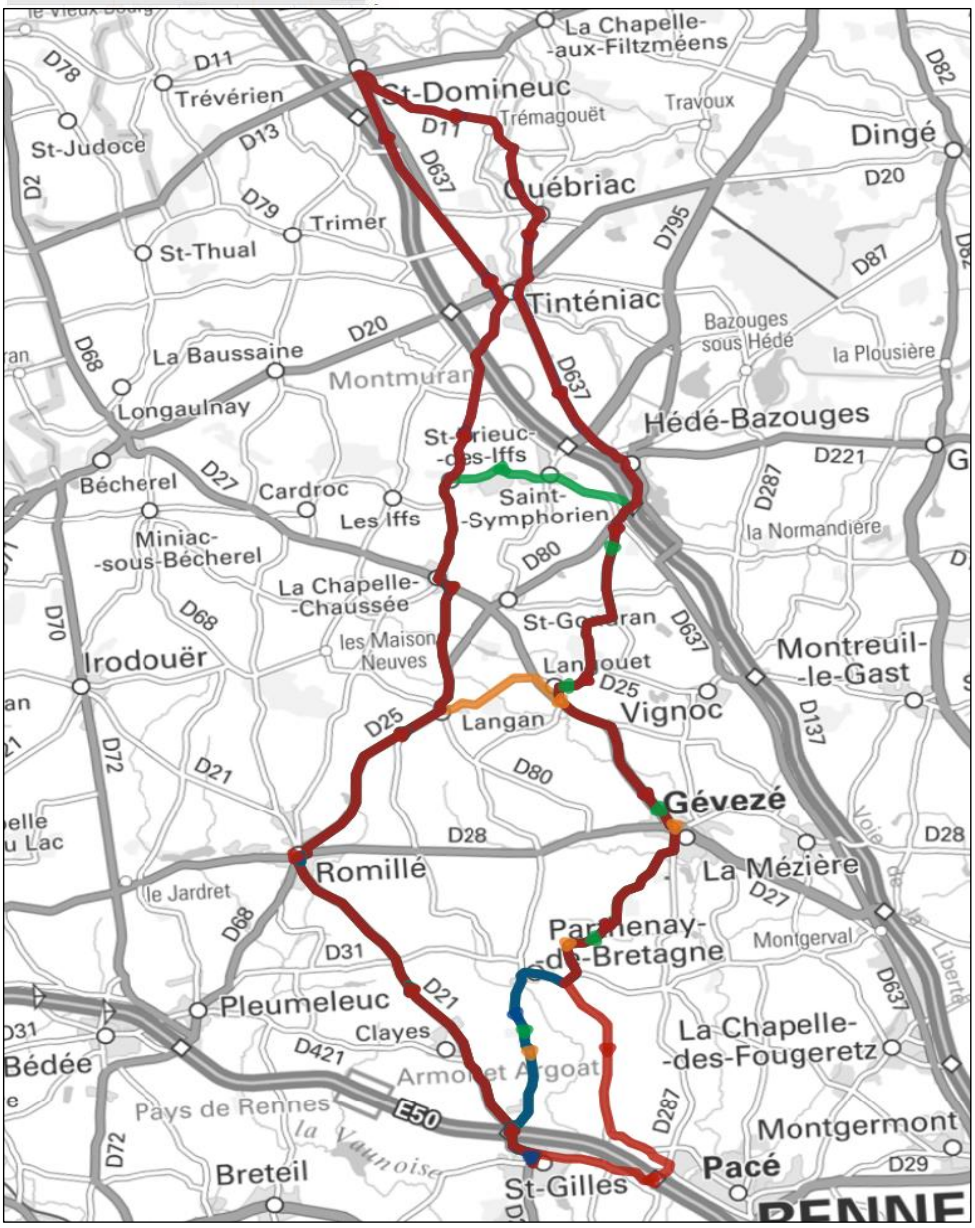

Carnet de Route
Parcours P 043

Section Cyclotourisme

P 043 (1) - Feins	
St Gilles	
Romillé	8.87
Langan	4.66
St Gondran	3.05
Hédé	4.57
Guipel	6.25
Montreuil s/Ille	3.99
Feins	3.3
Aubigné	3.88
St Médard s/Ille	3.75
Bois Geffroy	2.68
Carr. D106-D287	6.5
Vignoc	3.4
Gévezé	3.7
Parthenay	4.91
Pont Pacé	5.26
La Fouaye	1.32
St Gilles	2.01

Distance : 72.1 km
Dénivelé : 596 m

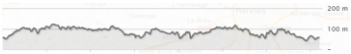

Openrunner n° 9291870

P 043 (2) - Montreuil s/Ille	
St Gilles	
Romillé	8.87
Langan	4.66
St Gondran	3.05
Hédé	4.57
Guipel	6.25
Montreuil s/Ille	3.99
St Médard s/Ille	4.34
Bois Geffroy	2.37
Carr. D106-D287	6.48
Vignoc	3.39
Gévezé	3.7
Parthenay	4.92
Pont Pacé	5.26
La Fouaye	1.33
St Gilles	2.02

Distance : 65.2 km
Dénivelé : 536 m

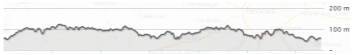

Openrunner n° 9291871

P 043 (3) - La Tréhonnais	
St Gilles	
Romillé	8.87
Langan	4.66
St Gondran	3.05
Hédé	4.57
La Tréhonnais	2.67
Pont Vignoc	6.07
Gévezé	3.79
Parthenay	4.82
Pont Pacé	5.26
La Fouaye	1.32
St Gilles	2.02

Distance : 47.1 km
Dénivelé : 389 m

Openrunner n° 9291872

P 043 (4) - Vignoc	
St Gilles	
Romillé	8.87
Langan	4.66
Langouët	2.7
Vignoc	3
Gévezé	3.54
Parthenay	4.82
Pont Pacé	5.26
La Fouaye	1.33
St Gilles	2.02

Distance : 36.2 km
Dénivelé : 354 m

Openrunner n° 9291876

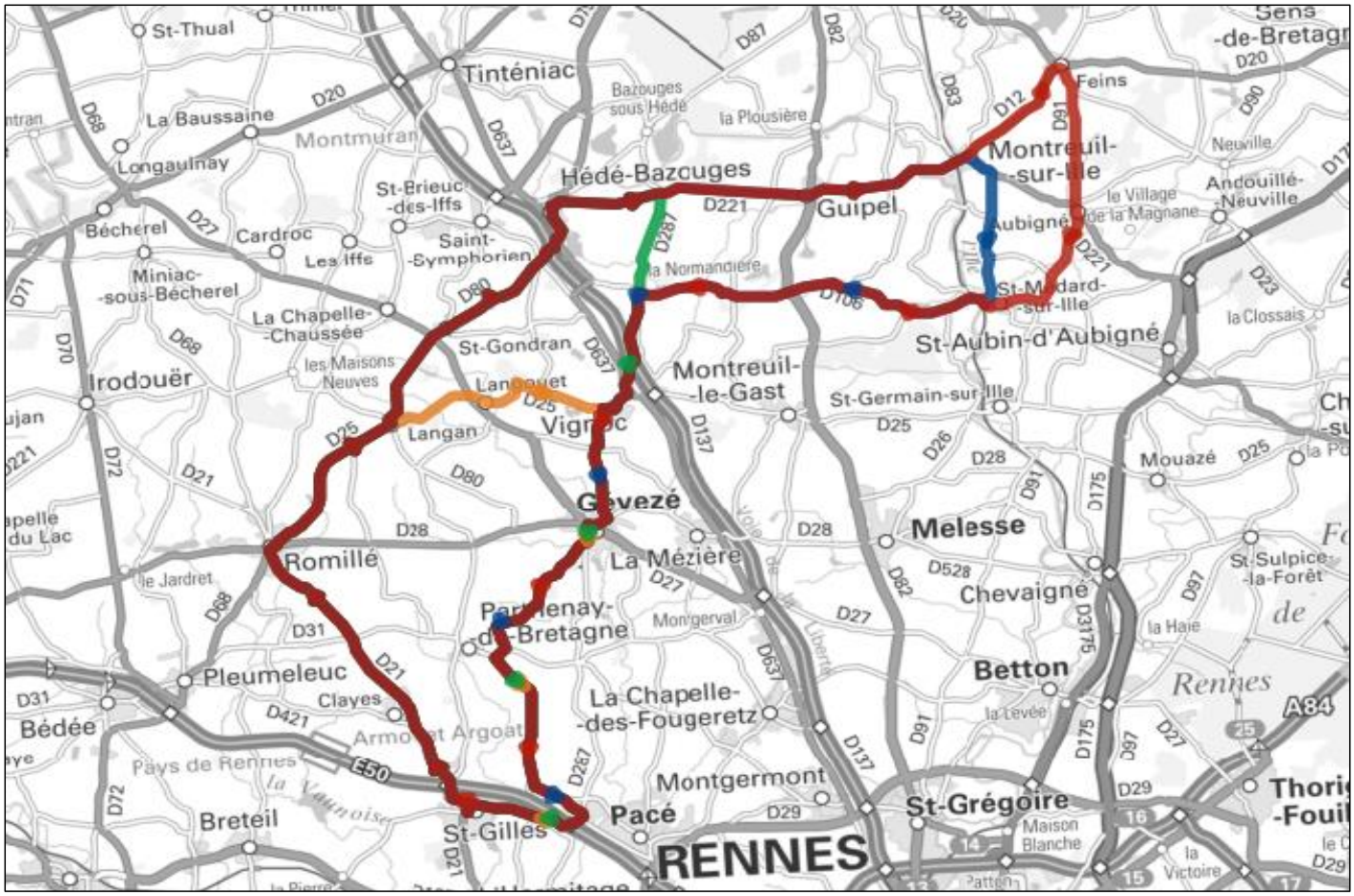

Section Cyclotourisme

Carnet de Route
Parcours P 044

P 044 (1) - St Domineuc	
St Gilles	
Romillé	8.9
La Chapelle Chaussée	7.4
St Brieuc des Iffs	2.8
Tinténiac	4.5
St Domineuc	5.1
Trimer	3.4
La Baussaine	3.3
Cardroc	4
Bois de Romillé	4.5
Romillé	4.2
Pleumeleuc	4.3
Breteil	6
La Motte	2.5
St Gilles	3.8

Openrunner n° 9291903 — ***Distance : 64.7 km*** — ***Dénivelé : 553 m***

P 044 (2) - St Domineuc	
St Gilles	
Romillé	8.9
La Chapelle Chaussée	7.4
St Brieuc des Iffs	2.8
Tinténiac	4.5
St Domineuc	5.1
Trimer	3.4
La Baussaine	3.3
Cardroc	4
Bois de Romillé	4.5
Romillé	4.2
Pleumeleuc	4.3
Clayes	5.2
St Gilles	3.4

Openrunner n° 9291906 — ***Distance : 61 km*** — ***Dénivelé : 548 m***

P 044 (3) - Les Iffs	
St Gilles	
Romillé	8.9
La Chapelle Chaussée	7.4
Les Iffs	3.3
Cardroc	2.3
Bois de Romillé	4.4
Romillé	4.3
Pleumeleuc	4.2
Clayes	5.4
St Gilles	3.3

Openrunner n° 9291908 — ***Distance : 43.5 km*** — ***Dénivelé : 373 m***

P 044 (4) - Pleumeleuc	
St Gilles	
Romillé	8.7
Pleumeleuc	4.1
Breteil	6.4
La Motte	2.7
St Gilles	4.2

Openrunner n° 9291911 — ***Distance : 26.1 km*** — ***Dénivelé : 208 m***

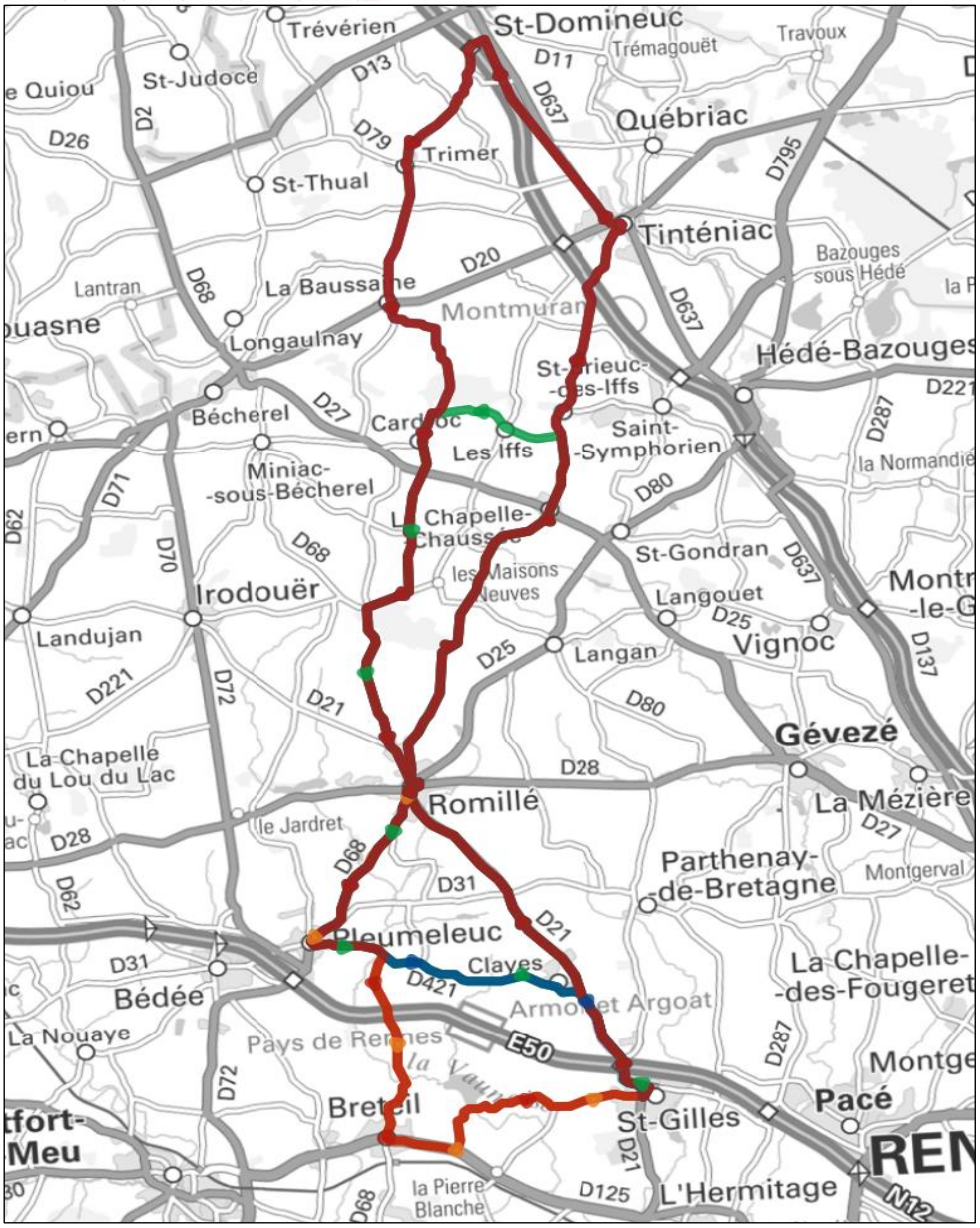

Carnet de Route
Parcours P 045

Section Cyclotourisme

P 045 (1) - La Bouexière	
St Gilles	
La Fouaye	1.75
Pont Pacé	1.85
Pacé	1.21
La Chapelle Fougeretz	5.22
La Brosse	1.38
Betton	6.76
Thorigné Fouillard	6.48
Acigné	4.91
La Bouexière	10.3
Chevré	2.14
Liffré	4.43
St Sulpice	6.99
Chevaigné	4.03
Melesse	5.72
La Mézière	4.03
Montgerval	2.24
Parthenay	8.05
St Gilles	4.98

Distance : 82.5 km
Dénivelé : 782 m

Openrunner n° 9292267

P 045 (2) - Liffré	
St Gilles	
La Fouaye	1.75
Pont Pacé	1.85
Pacé	1.21
La Chapelle Fougeretz	5.22
La Brosse	1.38
Betton	6.76
Thorigné Fouillard	6.48
Acigné	4.91
Liffré	9.66
St Sulpice	6.67
Chevaigné	4.39
Melesse	5.72
La Mézière	4.03
Montgerval	2.24
Parthenay	8.05
St Gilles	4.98

Distance : 75.3 km
Dénivelé : 584 m

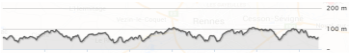

Openrunner n° 9292272

P 045 (3) - St Sulpice	
St Gilles	
La Fouaye	1.75
Pont Pacé	1.85
Pacé	1.21
La Chapelle Fougeretz	5.22
La Brosse	1.38
Betton	6.76
La Morinais	1.73
St Sulpice	5.51
Chevaigné	3.87
Melesse	5.72
La Mézière	4.03
Montgerval	2.24
Parthenay	8.05
St Gilles	4.98

Distance : 54.3 km
Dénivelé : 502 m

Openrunner n° 9292276

P 045 (4) - Melesse	
St Gilles	
La Fouaye	1.75
Pont Pacé	1.85
Pacé	1.21
La Chapelle Fougeretz	5.22
La Brosse	1.38
Melesse (Champ Courtin)	4.59
La Mézière	3.03
Montgerval	2.24
Parthenay	8.05
St Gilles	4.98

Distance : 34.3 km
Dénivelé : 301 m

Openrunner n° 9292278

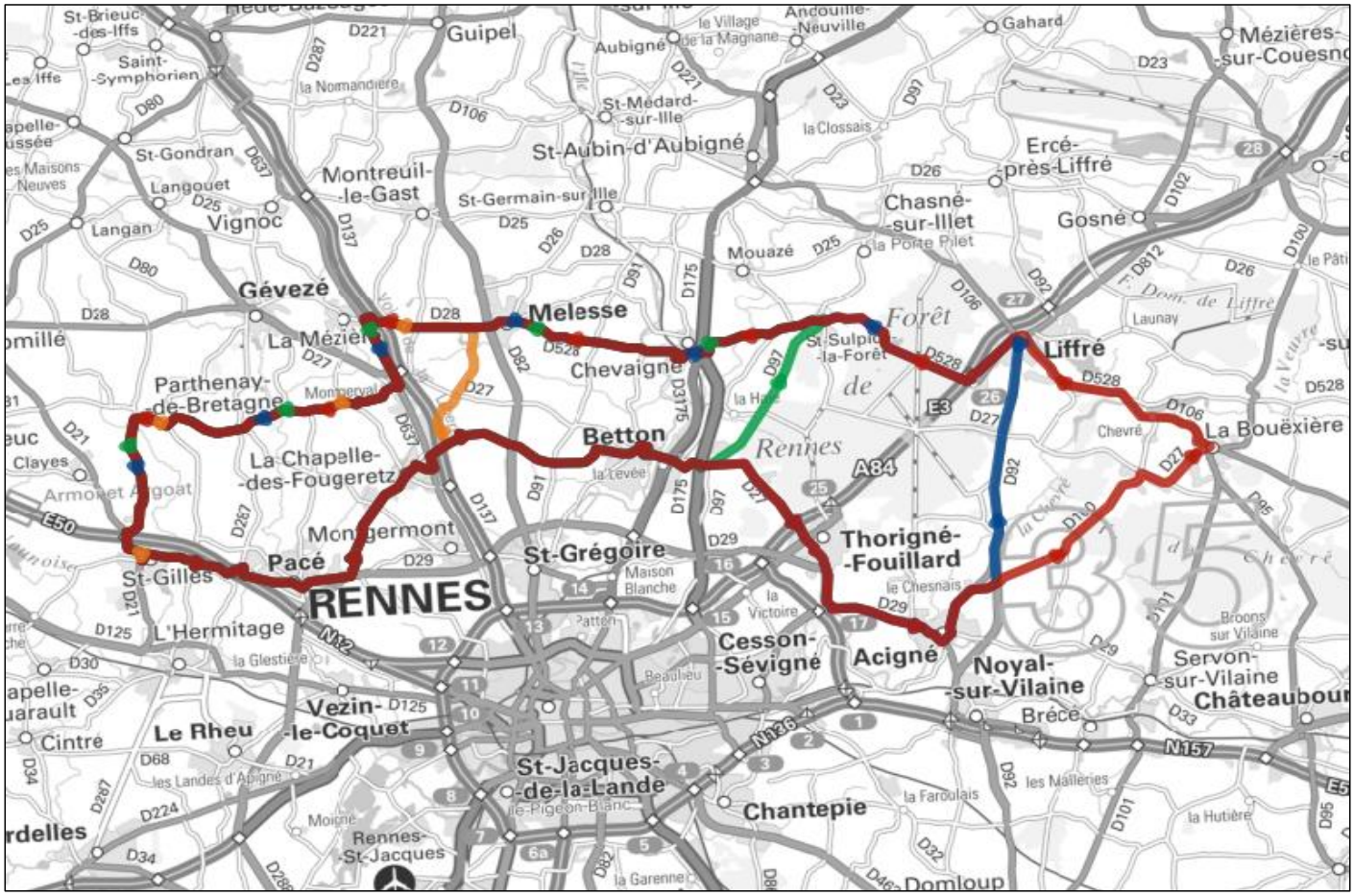

Carnet de Route
Parcours P 046

Section Cyclotourisme

P 046 (1) - St Médard	
St Gilles	
La Fouaye	1.7
Pont Pacé	1.3
Rte de Gévezé - Car D231-D287	4.5
Montgerval	5
Betton	7.9
Chevaigné	4.9
St Sulpice	4
Chasné s/Illet	3.5
St Aubin d'Aubigné	4.3
Croix de Brin	3.3
St Médard s/Ille	1.2
Les 4 chemins	5.2
Montreuil le Gast	2.2
La Mézière	5.5
Gévezé	2.9
Parthenay	5.7
St Gilles	5

Distance : 68.1 km
Dénivelé : 609 m

Openrunner n° 9292904

P 046 (2) - Chasné s/Illet	
St Gilles	
La Fouaye	1.7
Pont Pacé	1.3
Rte de Gévezé - Car D231-D287	4.5
Montgerval	5
Betton	7.9
Chevaigné	4.9
St Sulpice	4
Chasné s/Illet	3.5
St Germain s/Ille	7.9
Montreuil le Gast	5.6
La Mézière	5.4
Gévezé	2.9
Parthenay	5.7
St Gilles	5

Distance : 65.3 km
Dénivelé : 507 m

Openrunner n° 9292906

P 046 (3) - Chevaigné	
St Gilles	
La Fouaye	1.7
Pont Pacé	1.3
Rte de Gévezé - Car D231-D287	4.5
Montgerval	5
Betton	7.9
Chevaigné	3.4
Melesse	4
La Mézière	4.7
Gévezé	2.9
Parthenay	5.7
St Gilles	5

Distance : 46.1 km
Dénivelé : 421 m

Openrunner n° 9292908

P 046 (4) - Montgerval	
St Gilles	
La Fouaye	1.7
Pont Pacé	1.3
Rte de Gévezé - Car D231-D287	4.5
Montgerval	4.77
Gévezé	4.53
Parthenay	5.7
St Gilles	5.1

Distance : 27.6 km
Dénivelé : 282 m

Openrunner n° 9292909

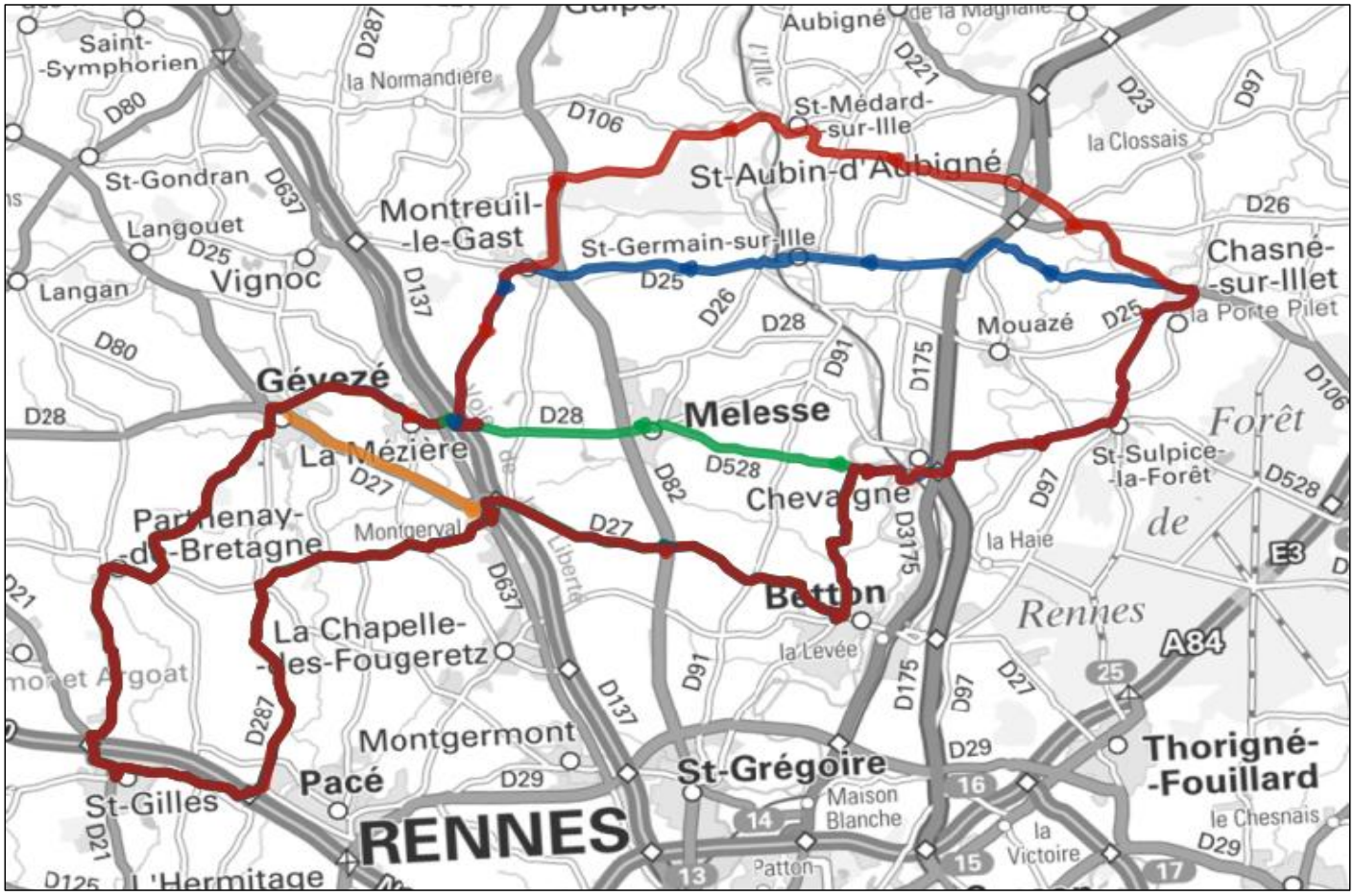

Section Cyclotourisme

Carnet de Route
Parcours P 047

P 047 (1) - Dingé	
St Gilles	
Pont Pacé	3.6
Pacé	1.2
La Chapelle Fougeretz	5.1
Montgerval	3.7
La Mézière	2.7
Montreuil le Gast	4.8
St Germain s/Ille	5.5
La Croix de Brin	2.7
Aubigné	3.3
Feins	3.9
Dingé	6.8
Couabrac	2.4
Bazouges s/Hédé	4.7
Hédé	3.3
Pont 4x4 voies	1.3
Vignoc	5.3
Gevézé	3.7
Parthenay	5.8
St Gilles	4.7

Openrunner n° 9292968 — ***Distance : 74.5 km*** — ***Dénivelé : 640 m***

P 047 (2) - Feins	
St Gilles	
Pont Pacé	3.6
Pacé	1.2
La Chapelle Fougeretz	5.1
Montgerval	3.7
La Mézière	2.7
Montreuil le Gast	4.8
St Germain s/Ille	5.5
La Croix de Brin	2.7
Aubigné	3.3
Feins	3.9
Montreuil s/Ille	3.3
Guipel	4
Hédé	6.2
Pont 4x4 voies	1.3
Vignoc	5.3
Gevézé	3.7
Parthenay	5.8
St Gilles	4.7

Openrunner n° 9292970 — ***Distance : 70.8 km*** — ***Dénivelé : 619 m***

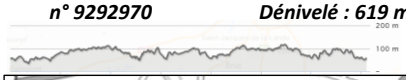



P 047 (3) - St Médard s/Ille	
St Gilles	
Pont Pacé	3.6
Pacé	1.2
La Chapelle Fougeretz	5.1
Montgerval	3.7
La Mézière	2.7
Montreuil le Gast	4.8
St Germain s/Ille	5.5
St Médard s/Ille	3.7
Les 4 chemins	5.7
Vignoc	7.6
Gevézé	3.7
Parthenay	5.8
St Gilles	4.7

Openrunner n° 9292972 — ***Distance : 57.8 km*** — ***Dénivelé : 504 m***

P 047 (4) - La Mézière	
St Gilles	
Pont Pacé	3.6
Pacé	1.2
La Chapelle Fougeretz	5.1
Montgerval	3.7
La Mézière	3.3
Gevézé	3.2
Parthenay	5.8
St Gilles	4.7

Openrunner n° 9292973 — ***Distance : 30.6 km*** — ***Dénivelé : 270 m***

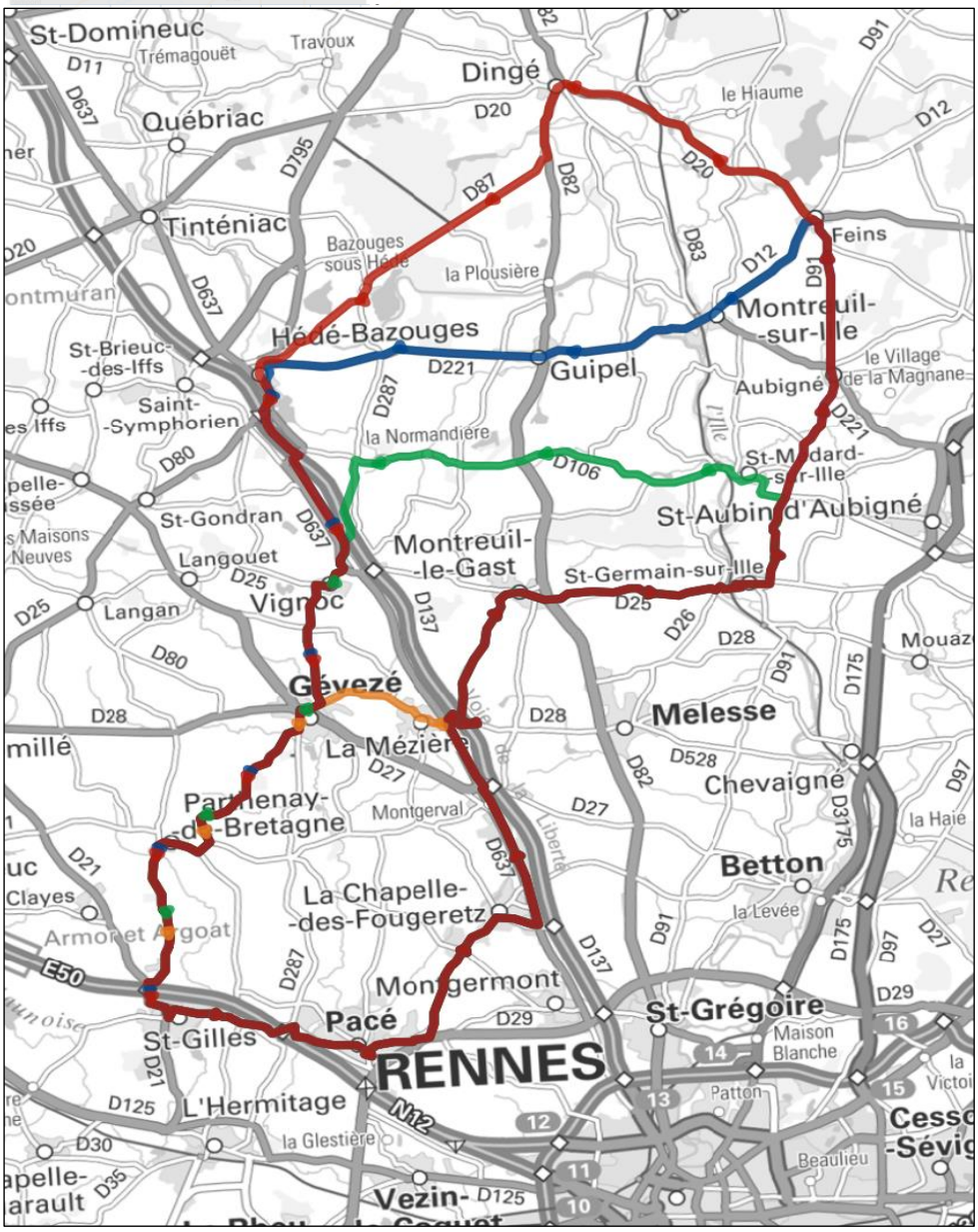

Carnet de Route
Parcours P 048

Section Cyclotourisme

P 048 (1) - Montreuil le Gast	
St Gilles	
Parthenay	5
Montgermont	10.5
Traverser la 4x4 voies	1.74
Beaucé	5.4
Melesse	3.1
Montreuil le Gast	4.4
Le Tertre	3.45
Vignoc	1.15
Langouët	3.4
Langan	2.7
Le Bois de Romillé	4.5
Irodouër	3.7
Romillé	6
Pleumeleuc	4.2
Clayes	5.2
St Gilles	2.7

Distance : 67.1 km
Dénivelé : 606 m

Openrunner n° 9292994

P 048 (2) - Montreuil le Gast	
St Gilles	
Parthenay	5
Montgermont	10.5
Traverser la 4x4 voies	1.74
Beaucé	5.4
Melesse	3.1
Montreuil le Gast	4.4
Le Tertre	3.45
Vignoc	1.15
Langouët	3.4
Langan	2.7
Le Bois de Romillé	4.5
Irodouër	3.7
Romillé	6
St Gilles	8

Distance : 63 km
Dénivelé : 567 m

Openrunner n° 9292996

P 048 (3) - Montreuil le Gast	
St Gilles	
Parthenay	5
Montgermont	10.5
Traverser la 4x4 voies	1.74
Beaucé	5.4
Melesse	3.1
Montreuil le Gast	4.4
Le Tertre	3.45
Vignoc	1.15
Langouët	3.4
Langan	2.7
Les 3 Evêchés	4
Parthenay	2.8
St Gilles	4.2

Distance : 51.8 km
Dénivelé : 501 m

Openrunner n° 9292998

P 048 (4) - Montgermont	
St Gilles	
Parthenay	5
Montgermont	10.3
Pacé	4.6
Pont de Pacé	1.2
La Fouaye	1.9
St Gilles	2.4

Distance : 25.4 km
Dénivelé : 208 m

Openrunner n° 9293002

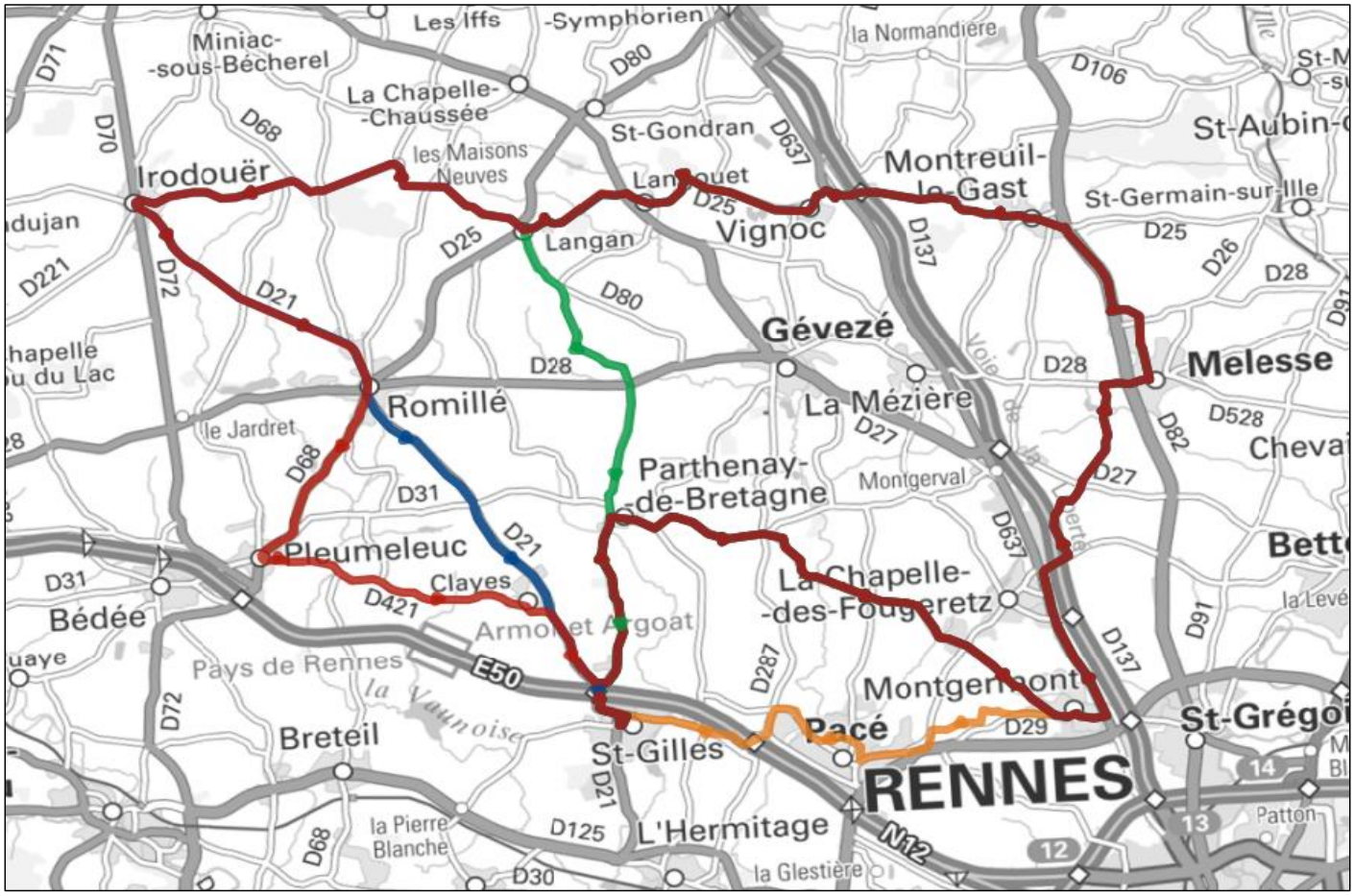

Section Cyclotourisme

Carnet de Route
Parcours P 049

P 049 (1) - Tinténiac	
St Gilles	
Romillé	8.9
St Urbain	3.5
Bois de Romillé	2.6
Irodouër	2.9
Miniac s/s Bécherel	4.8
Caradeuc	2.6
La Barre	1.7
Longaulnay	1.3
La Baussaine	3.3
Tinténiac	3.6
Montmuran	4.5
Les Iffs	0.4
Le Moulin Guinguené	3.9
Langan	3
Gevézé	8.3
Parthenay	5.7
St Gilles	4.9

Openrunner n° 9276504 — ***Distance : 65.9 km*** — ***Dénivelé : 519 m***

P 049 (2) - Miniac s/s Bécherel	
St Gilles	
Romillé	8.9
St Urbain	3.5
Bois de Romillé	2.6
Irodouër	2.9
Miniac s/s Bécherel	4.8
Carr. D221/D27	4.5
Le Moulin Guinguené	2.4
Langan	3
Gevézé	6.6
Parthenay	5.7
St Gilles	4.8

Openrunner n° 9276511 — ***Distance : 49.7 km*** — ***Dénivelé : 381 m***

P 049 (3) - Bois de Romillé	
St Gilles	
Romillé	8.9
St Urbain	3.5
Bois de Romillé	3.4
Langan	4.5
Gevézé	6.5
Parthenay	5.7
St Gilles	4.8

Openrunner n° 9276513 — ***Distance : 37.3 km*** — ***Dénivelé : 320 m***

P 049 (4) - Langan	
St Gilles	
Romillé	8.9
Langan	4.7
Gevézé	6.4
Parthenay	5.6
St Gilles	4.9

Openrunner n° 9276516 — ***Distance : 30.5 km*** — ***Dénivelé : 282 m***

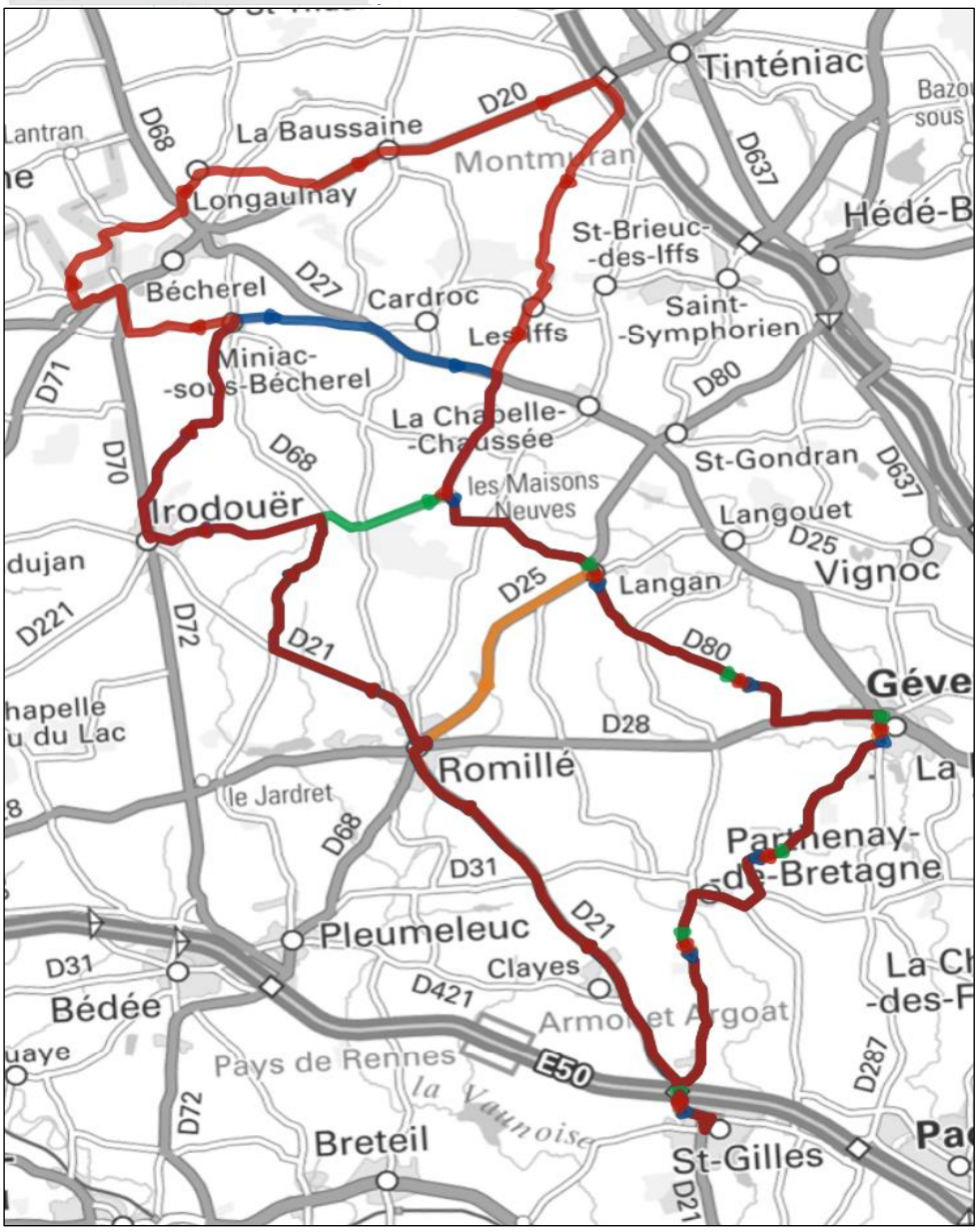

Section Cyclotourisme

Carnet de Route
Parcours P 050

P 050 (1) - Guichen	
St Gilles	
La Fouaye	1.8
L'Hermitage	4.2
Le Rheu	3
Moigné	3.3
Babelouze	2.1
Bruz	5.7
Pont-Péan	4.1
Laillé	4.4
Guichen	6.5
Goven	6.5
Bréal s/Montfort	5.8
Mordelles	3.6
L'Hermitage	6.6
la Pierre Blanche	4.6
St Gilles	4.8

Openrunner n° 9269930 — ***Distance : 67 km*** — ***Dénivelé : 521 m***

P 050 (2) - Laillé	
St Gilles	
La Fouaye	1.8
L'Hermitage	4.2
Le Rheu	3
Moigné	3.3
Babelouze	2.1
Bruz	5.7
Pont-Péan	4.1
Laillé	4.4
Guichen	6.5
Goven	6.5
Bréal s/Montfort	5.8
Mordelles	3.6
L'Hermitage	6.7
St Gilles	5.1

Openrunner n° 9269939 — ***Distance : 62.8 km*** — ***Dénivelé : 482 m***

P 050 (3) - Goven	
St Gilles	
La Fouaye	1.8
L'Hermitage	4.2
Le Rheu	3
Moigné	3.3
Babelouze	2.1
Bruz	5.7
La Rabine	1.4
Blossac	1.3
Goven	6
Bréal s/Montfort	5.8
Mordelles	3.6
L'Hermitage	6.4
St Gilles	4.6

Openrunner n° 9269941 — ***Distance : 49.2 km*** — ***Dénivelé : 341 m***

P 050 (4) - Chavagne	
St Gilles	
La Fouaye	1.8
L'Hermitage	4.2
Le Rheu	3.4
Moigné	2.9
Babelouze	2.1
Chavagne (bourg)	2.6
Mordelles	5.3
L'Hermitage	7.3
St Gilles	4.4

Openrunner n° 9269943 — ***Distance : 34 km*** — ***Dénivelé : 148 m***

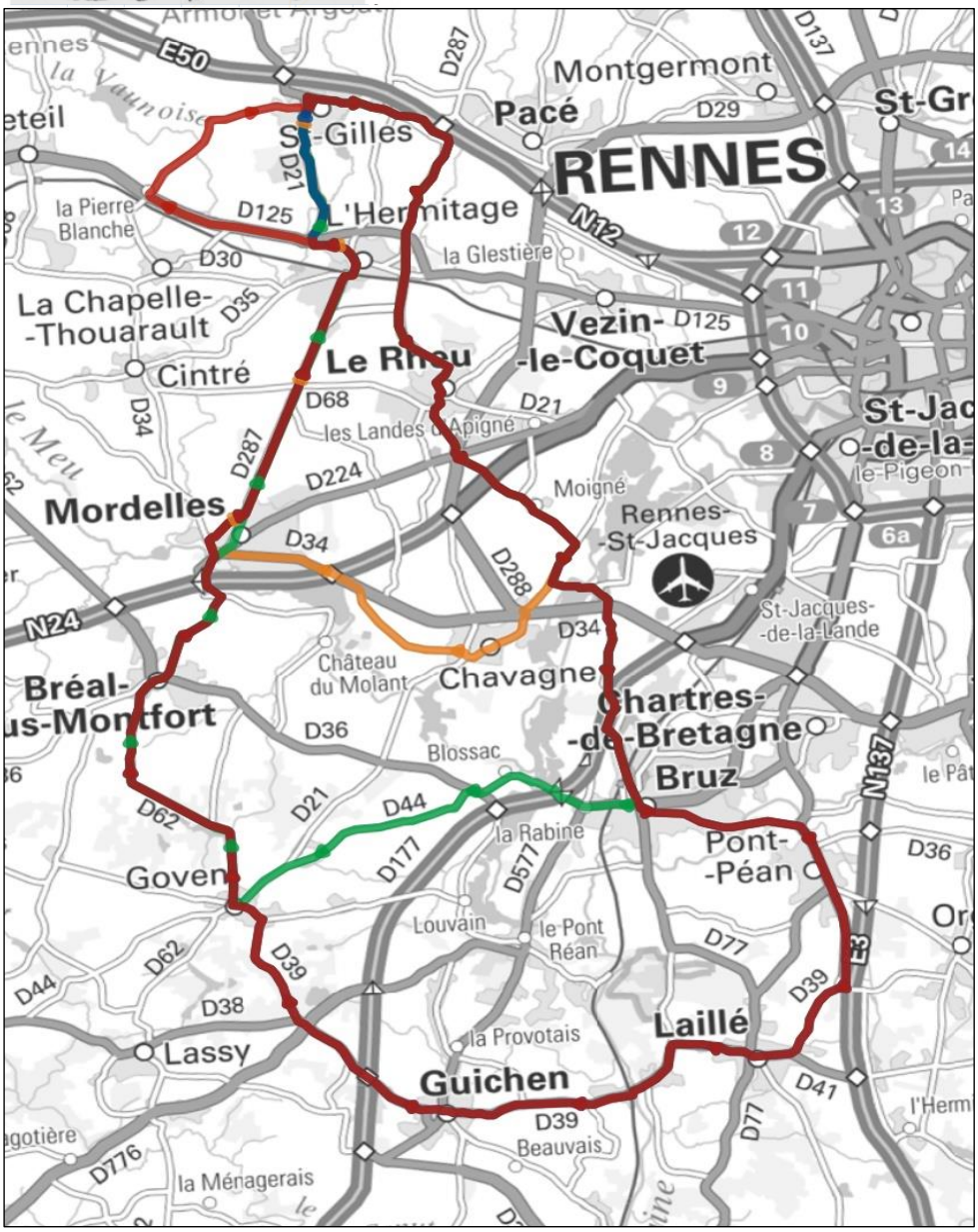

Section Cyclotourisme

Carnet de Route
Parcours P 051

P 051 (1) - Pléchâtel	
St Gilles	
L'Hermitage	4
Mordelles	5.8
Chavagne	4.9
Bury	1.3
Louvain	6.2
Pont-Réan	1.7
Côte de Pont-Réan	1.3
Guichen	2.7
La Belle-Etoile	5.8
St Senoux	1.9
Pléchâtel	3.9
Bourg des Comptes	4.2
Laillé	6.6
Le Célar	2.4
Bruz	4.4
Moigné	7.8
Le Rheu	3.4
L'Hermitage	3
La Fouaye	4.3
St Gilles	1.8

Openrunner n° 9293159 — ***Distance : 77.4 km*** — ***Dénivelé : 831 m***

P 051 (2) - Bourg des Comptes	
St Gilles	
L'Hermitage	4
Mordelles	5.8
Chavagne	4.9
Bury	1.3
Louvain	6.2
Pont-Réan	1.7
Côte de Pont-Réan	1.3
Guichen	2.7
La Belle-Etoile	5.8
Le Glanret	4
Bourg des Comptes	1.9
Laillé	6.3
Le Célar	2.4
Bruz	4.4
Moigné	7.8
Le Rheu	3.4
L'Hermitage	3
La Fouaye	4.3
St Gilles	1.8

Openrunner n° 9293160 — ***Distance : 73 km*** — ***Dénivelé : 768 m***

P 051 (3) - Guichen - Laillé	
St Gilles	
L'Hermitage	4
Mordelles	5.8
Chavagne	4.9
Bury	1.3
Louvain	6.2
Pont-Réan	1.7
Côte de Pont-Réan	1.3
Guichen	2.7
Laillé	5.9
Le Célar	2.4
Bruz	4.4
Moigné	7.8
Le Rheu	3.4
L'Hermitage	3
La Fouaye	4.3
St Gilles	1.8

Openrunner n° 9293163 — ***Distance : 60.9 km*** — ***Dénivelé : 515 m***

P 051 (4) - Pont-Réan	
St Gilles	
L'Hermitage	4
Mordelles	5.8
Chavagne	4.9
Bury	1.3
Louvain	6.2
Pont-Réan	1.7
Bruz	3.9
Moigné	7.8
Le Rheu	3.4
L'Hermitage	3
La Fouaye	4.3
St Gilles	1.8

Openrunner n° 9293165 — ***Distance : 48.1 km*** — ***Dénivelé : 249 m***

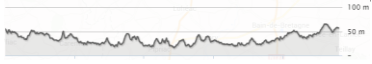

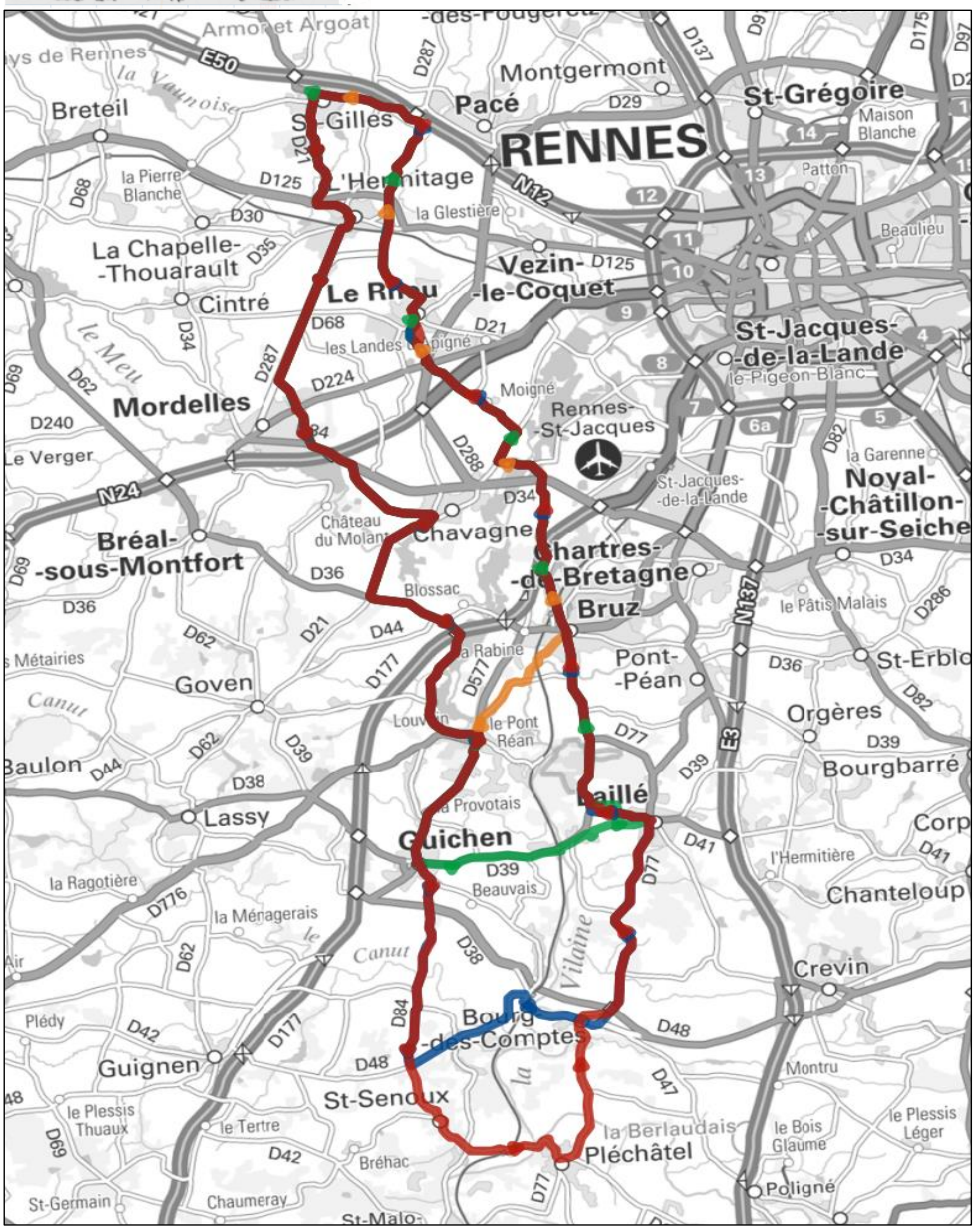

Section Cyclotourisme

Carnet de Route
Parcours P 052

P 052 (1) - Crévin	
St Gilles	
L'Hermitage	4
Mordelles	6.5
Bréal s/Montfort	3.5
Blossac	6.5
Louvain	2.6
Pont-Réan	1.8
La Provotais	3.9
Guichen	1.1
Le Glanret	5.4
Bourg des Comptes	1.7
Crévin	6.6
Laillé	7.6
Le Célar	3.4
Bruz	3
Moigné	7.8
Le Rheu	3.4
L'Hermitage	3
La Fouaye	4.2
St Gilles	2.1

Openrunner n° 9294510 — ***Distance : 78.1 km*** — ***Dénivelé : 716 m***

P 052 (2) - Bourg des Comptes	
St Gilles	
L'Hermitage	4
Mordelles	6.5
Bréal s/Montfort	3.5
Blossac	6.5
Louvain	2.6
Pont-Réan	1.8
La Provotais	3.9
Guichen	1.1
Le Glanret	5.4
Bourg des Comptes	1.7
Laillé	6.3
Le Célar	3.4
Bruz	3.1
Moigné	7.8
Le Rheu	3.4
L'Hermitage	3
La Fouaye	4.3
St Gilles	1.9

Openrunner n° 9294511 — ***Distance : 70.2 km*** — ***Dénivelé : 658 m***

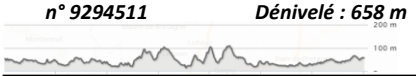



P 052 (3) - Pont-Réan	
St Gilles	
L'Hermitage	4
Mordelles	6.5
Bréal s/Montfort	3.5
Blossac	6.5
Louvain	2.6
Pont-Réan	1.8
Bruz	3.9
Moigné	7.8
Le Rheu	3.4
L'Hermitage	3
La Fouaye	4.3
St Gilles	1.8

Openrunner n° 9294515 — ***Distance : 49.1 km*** — ***Dénivelé : 269 m***

P 052 (4) - Bruz	
St Gilles	
L'Hermitage	4
Mordelles	6.5
Bréal s/Montfort	3.5
Blossac	6.5
Bruz	3.2
Moigné	7.8
Le Rheu	3.3
L'Hermitage	3.1
La Fouaye	4.2
St Gilles	2.1

Openrunner n° 9294516 — ***Distance : 44.2 km*** — ***Dénivelé : 220 m***

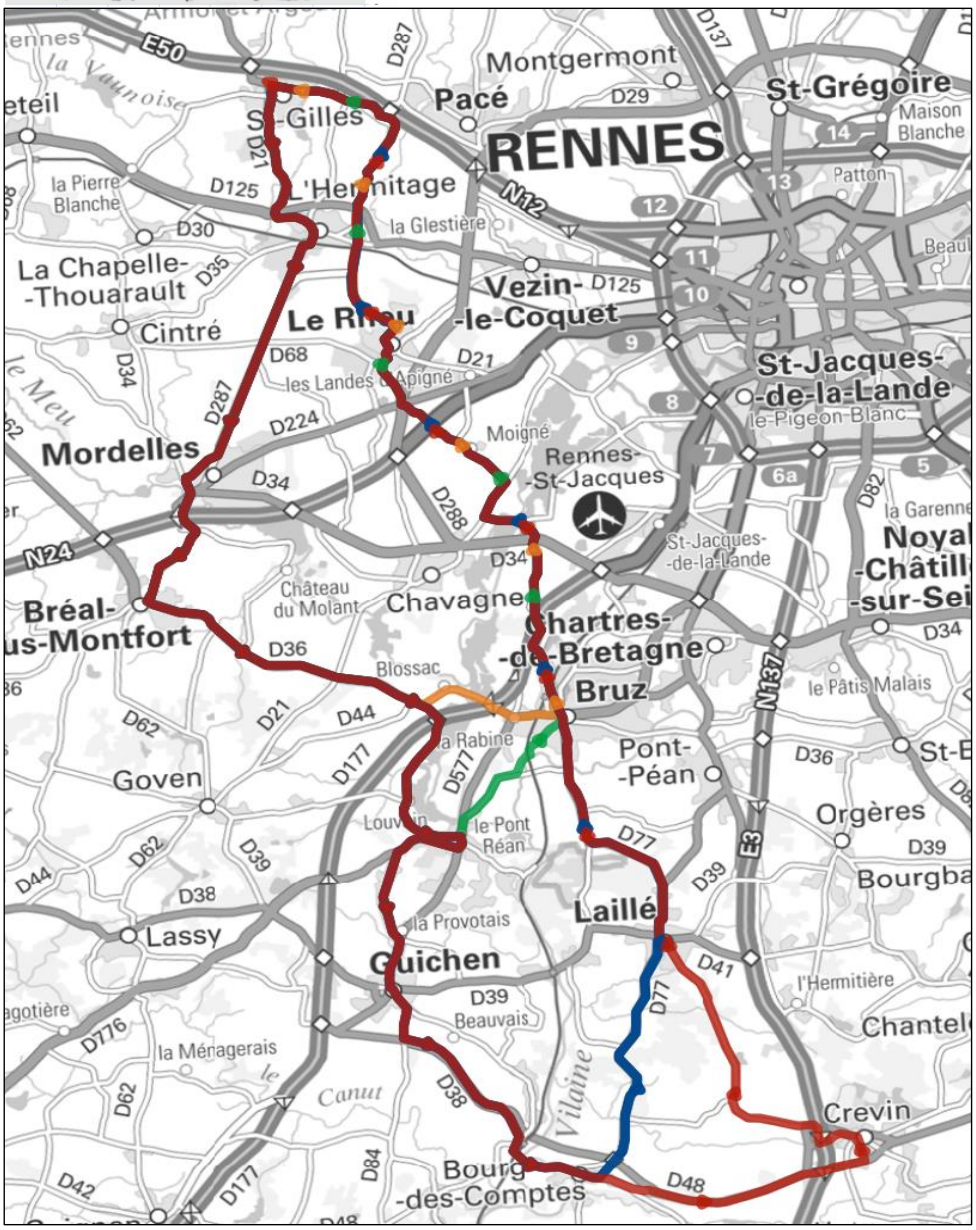

Section Cyclotourisme

Carnet de Route
Parcours P 053

P 053 (1) - Orgères	
St Gilles	
L'Hermitage	4
Le Rheu	3.9
La Croix Verte	1.5
Pont N24	2.9
Chavagne	3.4
Goven	7
Guichen	6.3
Laillé	6.5
Bout de Lande	2.3
Orgères	3.6
Pont-Péan	3.9
Bruz	4.1
Moigné	7.9
Le Rheu	3.3
L'Hermitage	3.1
La Fouaye	4.2
St Gilles	2.2

Openrunner n° 9294533 — ***Distance : 70.1 km*** — ***Dénivelé : 535 m***

P 053 (2) - Laillé	
St Gilles	
L'Hermitage	4
Le Rheu	3.9
La Croix Verte	1.5
Pont N24	2.9
Chavagne	3.4
Goven	7
Guichen	6.3
Laillé	6.5
Bruz	6.1
Moigné	7.9
Le Rheu	3.3
L'Hermitage	3.1
La Fouaye	4.2
St Gilles	2.2

Openrunner n° 9294534 — ***Distance : 62.3 km*** — ***Dénivelé : 441 m***

P 053 (3) - Guichen	
St Gilles	
L'Hermitage	4
Le Rheu	3.9
La Croix Verte	1.5
Pont N24	2.9
Chavagne	3.4
Goven	7
Guichen	6.3
Pont-Réan	4.1
Bruz	3.5
Moigné	7.9
Le Rheu	3.3
L'Hermitage	3.1
La Fouaye	4.2
St Gilles	2.2

Openrunner n° 9294535 — ***Distance : 57.3 km*** — ***Dénivelé : 419 m***

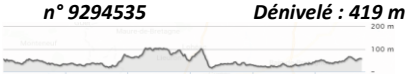

P 053 (4) - Bruz	
St Gilles	
L'Hermitage	4
Le Rheu	3.9
La Croix Verte	1.5
Pont N24	2.9
Chavagne	3.4
Carr. D21-D36	3
La Rabine	4.1
Bruz	0.9
Moigné	7.9
Le Rheu	3.3
L'Hermitage	3.1
La Fouaye	4.2
St Gilles	2.2

Openrunner n° 9294536 — ***Distance : 44.4 km*** — ***Dénivelé : 267 m***

Carnet de Route
Parcours P 054

Section Cyclotourisme

P 054 (1) - Nouvoitou	
St Gilles	
L'Hermitage	4
La Noé Diole - Pont N24	7.6
Chavagne	2.9
Bury - Blossac	5.3
Bruz	2.7
Pont-Péan - à G. puis à Dr.	3.5
St Erblon	4.1
St Armel	5.3
Nouvoitou	5.3
Vern sur Seiche	5.1
Noyal Chatillon	4.8
À droite Citroën	3.55
St Jacques	2.61
Aéroport St Jacques	2.35
Golf	1.55
Moigné	3.64
Le Rheu	3.3
L'Hermitage	3.04
La Fouaye	4.24
St Gilles	1.92

Distance : 76.8 km
Dénivelé : 377 m

Openrunner n° 9294558

P 054 (2) - Noyal Chatillon	
St Gilles	
L'Hermitage	4
La Noé Diole - Pont N24	7.6
Chavagne	2.9
Bury - Blossac	5.3
Bruz	2.7
Pont-Péan - à G. puis à Dr.	3.5
St Erblon	4.1
Vern sur Seiche	3.97
Noyal Chatillon	4.83
À droite Citroën	2.15
St Jacques	2.61
Aéroport St Jacques	2.35
Golf	1.55
Moigné	3.64
Le Rheu	3.3
L'Hermitage	3.04
La Fouaye	4.24
St Gilles	1.92

Distance : 63.7 km
Dénivelé : 387 m

Openrunner n° 9294559

P 054 (3) - Pont-Péan	
St Gilles	
L'Hermitage	4
La Noé Diole - Pont N24	7.6
Chavagne	2.9
Bury - Blossac	5.3
Bruz	2.7
Pont-Péan	3.08
Chartres	2.54
À gauche Citroën	0.66
St Jacques	3.88
Aéroport St Jacques	2.35
Golf	1.55
Moigné	3.64
Le Rheu	3.3
L'Hermitage	3.04
La Fouaye	4.24
St Gilles	1.92

Distance : 52.7 km
Dénivelé : 243 m

Openrunner n° 9294562

P 054 (4) - Bruz	
St Gilles	
L'Hermitage	4
La Noé Diole - Pont N24	7.6
Chavagne	2.9
Bury - Blossac	5.3
Bruz	6.86
Moigné	3.64
Le Rheu	3.3
L'Hermitage	3.04
La Fouaye	4.24
St Gilles	1.92

Distance : 42.8 km
Dénivelé : 207 m

Openrunner n° 9294563

Section Cyclotourisme

Carnet de Route
Parcours P 055

P 055 (1) - La Chapelle Fitzméens	
St Gilles	
Pont de Pacé	2.9
Gévezé	8.5
Vignoc	3.7
Pont Vignoc	0.6
La Tréhonnais	5.5
Bazouges s/Hédé	2
Dir. Tinténiac, à Dr. D795	2.8
La Basse Forêt	2.8
Travoux	1.4
La Chapelle Fitzméens	5.1
Québriac	4.9
Tinténiac	1.9
Hédé	4.5
St Gondran	4.8
Langan	2.5
Les 3 Evêchés	5.7
Parthenay	2.8
St Gilles	4.9

Openrunner n° 9294577 — ***Distance : 67.3 km*** — ***Dénivelé : 460 m***

P 055 (2) - La Basse Forêt	
St Gilles	
Pont de Pacé	2.9
Gévezé	8.5
Vignoc	3.7
Pont Vignoc	0.6
La Tréhonnais	5.5
Bazouges s/Hédé	2
Dir. Tinténiac, à Dr. D795	2.8
La Basse Forêt	2.8
Tinténiac	4.8
Hédé	4.5
St Gondran	4.8
Langan	2.5
Les 3 Evêchés	5.7
Parthenay	2.8
St Gilles	4.9

Openrunner n° 9294578 — ***Distance : 58.8 km*** — ***Dénivelé : 516 m***

P 055 (3) - La Tréhonnais	
St Gilles	
Pont de Pacé	2.9
Gévezé	8.5
Vignoc	3.7
Pont Vignoc	0.6
La Tréhonnais	5.5
Hédé	2.5
St Gondran	4.9
Langan	2.5
Les 3 Evêchés	5.7
Parthenay	2.8
St Gilles	4.9

Openrunner n° 9294579 — ***Distance : 44.5 km*** — ***Dénivelé : 382 m***

P 055 (4) - Vignoc	
St Gilles	
Pont de Pacé	2.9
Gévezé	8.5
Vignoc	3.7
Langan	5.4
Les 3 Evêchés	5.7
Parthenay	2.8
St Gilles	4.9

Openrunner n° 9294582 — ***Distance : 33.9 km*** — ***Dénivelé : 341 m***

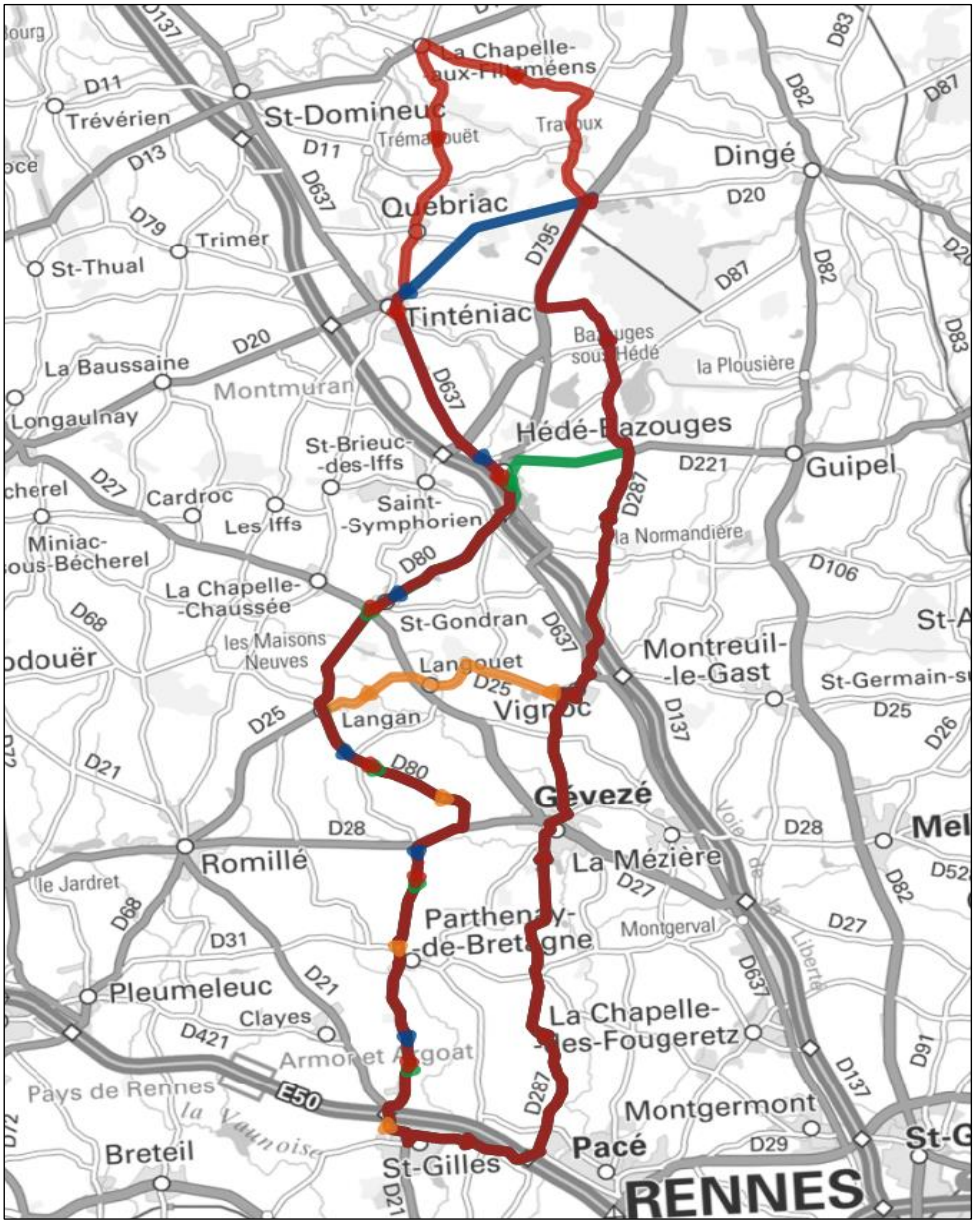

Carnet de Route
Parcours P 056

Section Cyclotourisme

P 056 (1) - Hédé-Bécherel	
St Gilles	
Parthenay	5.1
Gévezé	5.8
La Mézière	2.8
Pont de Vignoc	5.1
Pont de Hédé	4.2
St Symphorien	2
St Brieuc des Iffs	3.1
À dr. vers Tinténiac	0
à G. Montmuran	0.8
Les Iffs	2.6
Cardroc	2.3
Miniac s/s Bécherel	3.3
La Barre	2.1
Bécherel	0.8
Caradeuc	1
Irodouër	4.7
Romillé	6
Pleumeleuc	4.1
Clayes	5.3
St Gilles	3.4

Distance : 64.5 km
Dénivelé : 608 m

Openrunner n° 9424257

P 056 (2) - Cardroc	
St Gilles	
Parthenay	5.1
Gévezé	5.8
La Mézière	2.8
Pont de Vignoc	5.1
Pont de Hédé	4.2
St Symphorien	2
St Brieuc des Iffs	3.1
À dr. vers Tinténiac	0
à G. Montmuran	0.8
Les Iffs	2.6
Cardroc	2.3
Bois de Romillé	2
Romillé	7
Pleumeleuc	4.1
Clayes	5.3
St Gilles	3.4

Distance : 55.6 km
Dénivelé : 467 m

Openrunner n° 9424277

P 056 (3) - Pont de Hédé	
St Gilles	
Parthenay	5.1
Gévezé	5.8
La Mézière	2.8
Pont de Vignoc	5.1
Pont de Hédé	4.2
St Gondran	3
Langan	3.1
Romillé	4.7
Pleumeleuc	4.1
Clayes	5.3
St Gilles	3.4

Distance : 46.6 km
Dénivelé : 385 m

Openrunner n° 9424284

P 056 (4) - Vignoc	
St Gilles	
Parthenay	5.1
Gévezé	5.8
La Mézière	2.8
Vignoc	5.9
Langouët	0.7
Langan	2.7
Romillé	7.2
Pleumeleuc	4.2
Clayes	5.3
St Gilles	3.4

Distance : 43.1 km
Dénivelé : 380 m

Openrunner n° 9424280

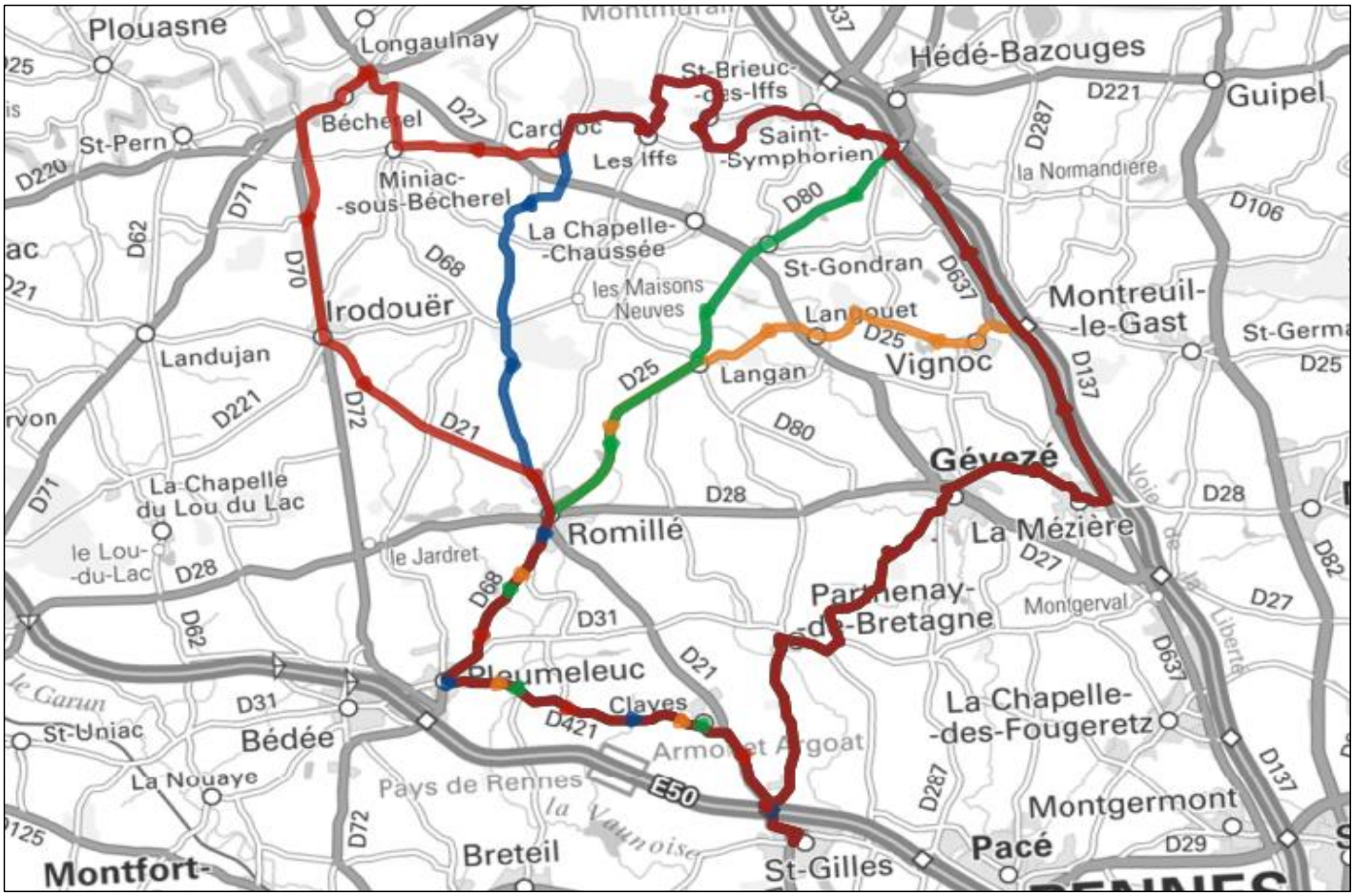

Carnet de Route
Parcours P 057

Section Cyclotourisme

P 057 (1) - Thorigné	
St Gilles	
La Fouaye	1.8
Pacé	3
La Chapelle Fougeretz	5.1
La Brosse	1.3
Betton	7
La Morinais	2.1
Thorigné Fouillard	3.8
Au feu vers Forêt Rennes	0.8
Allées Forêt	2.6
St Sulpice	6.1
Chasné sur Illet	3.2
Mouazé	3.5
Chevaigné	3.5
Melesse	6.4
Montgerval	4.8
Carr. Parthenay/Gévezé	4.9
Pont Pacé	4.5
La Fouaye	1.3
St Gilles	1.9

Distance : 67.6 km
Dénivelé : 508 m

Openrunner n° 9424561

P 057 (2) - Chasné	
St Gilles	
La Fouaye	1.8
Pacé	3
La Chapelle Fougeretz	5.1
La Brosse	1.3
Betton	7
La Morinais	2.1
St Sulpice	2.6
Chasné sur Illet	5.7
Mouazé	3.5
Chevaigné	3.5
Melesse	6.4
Montgerval	4.8
Carr. Parthenay/Gévezé	4.9
Pont Pacé	4.5
La Fouaye	1.3
St Gilles	1.9

Distance : 59.4 km
Dénivelé : 538 m

Openrunner n° 9424563

P 057 (3) - St Sulpice	
St Gilles	
La Fouaye	1.8
Pacé	3
La Chapelle Fougeretz	5.1
La Brosse	1.3
Betton	7
La Morinais	2.1
St Sulpice	2.6
Chevaigné	5.8
Melesse	6.4
Montgerval	4.8
Carr. Parthenay/Gévezé	4.9
Pont Pacé	4.5
La Fouaye	1.3
St Gilles	1.9

Distance : 52.5 km
Dénivelé : 474 m

Openrunner n° 9424566

P 057 (4) - La Fontaine aux Loups	
St Gilles	
La Fouaye	1.8
Pacé	3
La Chapelle Fougeretz	5.1
La Brosse	1.3
La Trunais	3.9
La Fontaine aux Loups	3.9
Melesse	3
Montgerval	4.8
Carr. Parthenay/Gévezé	4.9
Pont Pacé	4.5
La Fouaye	1.3
St Gilles	1.9

Distance : 39.4 km
Dénivelé : 298 m

Openrunner n° 9424570

Carnet de Route
Parcours P 058



Section Cyclotourisme

P 058 (1) - La Chapelle Blanche	
St Gilles	
Clayes	3.7
Pleumeleuc	5.1
Tournebride	4.2
Le Lou de Lac	5
La Saudrais	1.9
Landujan	3.8
Médréac	5.9
Vers Guitté	0
Les communs	4.4
La Chapelle Blanche	4.1
Quédillac	2.3
Le Crouais	5.3
Boisgervilly	8.5
St Uniac	2.9
Bédée	6.73
Pleumeleuc	2.77
Clayes	5.08
St Gilles	3.52

Distance : 75.2 km
Dénivelé : 706 m

Openrunner n° 9294627

P 058 (2) - Quédillac	
St Gilles	
Clayes	3.7
Pleumeleuc	5.1
Tournebride	4.2
Le Lou de Lac	5
La Saudrais	1.9
Landujan	3.8
Médréac	5.9
Quédillac	6.1
Le Crouais	5.3
Boisgervilly	8.5
St Uniac	2.9
Bédée	6.73
Pleumeleuc	2.77
Clayes	5.08
St Gilles	3.52

Distance : 70.5 km
Dénivelé : 532 m

Openrunner n° 9294628

P 058 (3) - Médréac	
St Gilles	
Clayes	3.7
Pleumeleuc	5.1
Tournebride	4.2
Le Lou de Lac	5
La Saudrais	1.9
Landujan	3.8
Médréac	5.53
St M'Hervon	4.17
Montauban	3.92
Boisgervilly	2.68
St Uniac	2.9
Bédée	6.73
Pleumeleuc	2.77
Clayes	5.08
St Gilles	3.52

Distance : 61 km
Dénivelé : 479 m

Openrunner n° 9294630

P 058 (4) - Le Lou de Lac	
St Gilles	
Clayes	3.7
Pleumeleuc	5.1
Tournebride	4.2
Le Lou de Lac D28/D62	4.01
La Hirolais	1.79
Dir. La Nouaye D62/D31	1.43
Bédée	3.2
Pleumeleuc	2.77
Clayes	5.08
St Gilles	3.52

Distance : 34.8 km
Dénivelé : 286 m

Openrunner n° 9294633

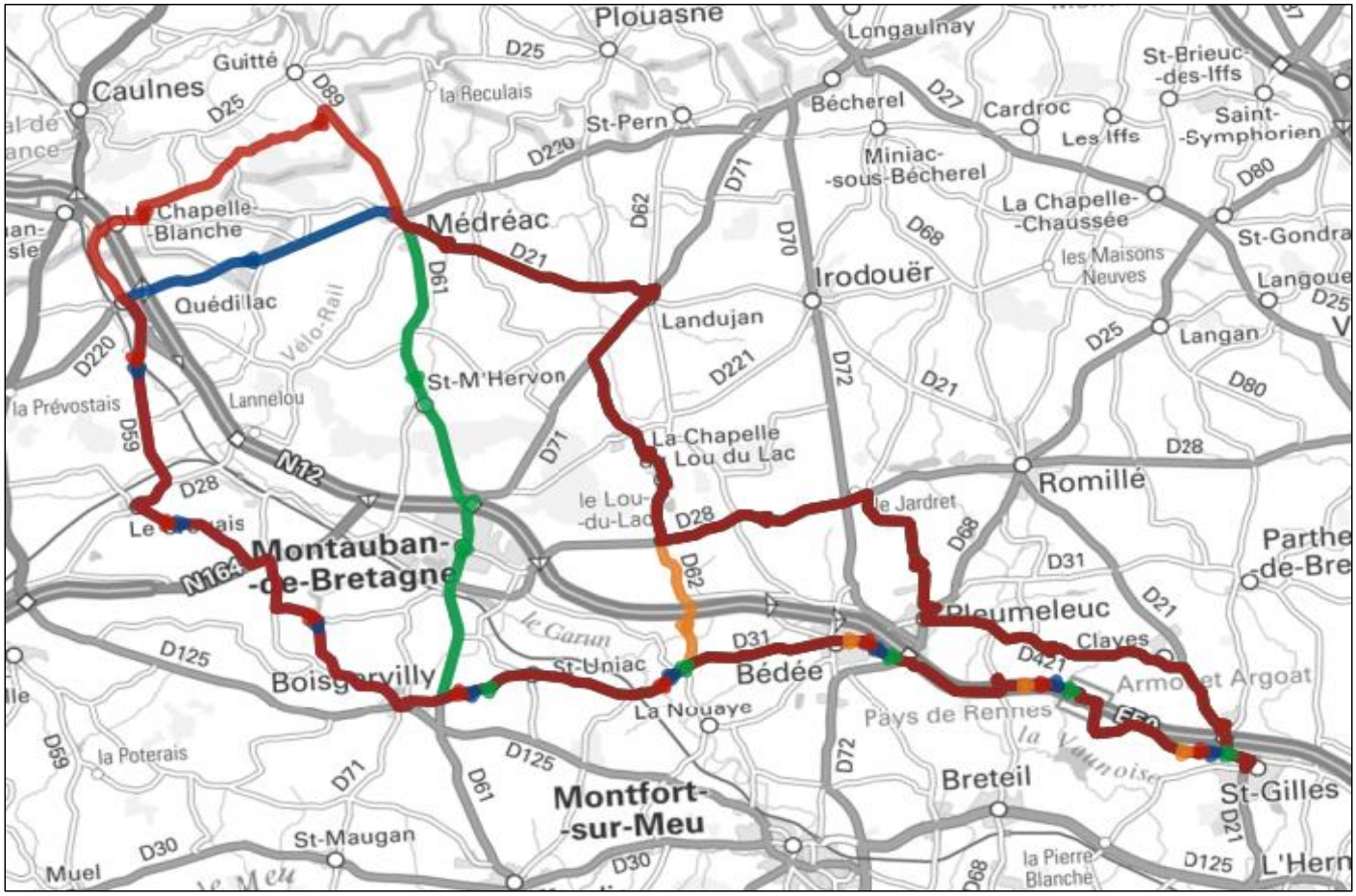

Section Cyclotourisme

Carnet de Route
Parcours P 059

P 059 (1) - Evran	
St Gilles	
Clayes	3.7
Pleumeleuc	5.2
Tournebride	4.1
Le Bignonnet	2.4
Le Plessis Botherel	3
Landujan	2.8
St Pern	4.3
Plouasne	2.1
Tréfumel	4.7
Le Quiou	2.1
Evran	4.3
La Barre (Bécherel)	9.9
Miniac s/s Bécherel	2.1
Le Bois de Romillé	4.9
Romillé	4.3
Carr. Pleumeleuc/Parthenay	3.2
Parthenay	2.9
St Gilles	5.2

Openrunner n° 9295791 — ***Distance : 71.2 km*** — ***Dénivelé : 597 m***

P 059 (2) - Evran	
St Gilles	
Clayes	3.7
Pleumeleuc	5.2
Tournebride	4.1
Le Bignonnet	2.4
Le Plessis Botherel	3
Landujan	2.8
St Pern	4.3
Plouasne	2.1
Tréfumel	4.7
Le Quiou	2.1
Evran	4.3
La Barre (Bécherel)	9.9
Miniac s/s Bécherel	2.1
Le Bois de Romillé	4.9
Romillé	4.3
St Gilles	9

Openrunner n° 9295795 — ***Distance : 68.9 km*** — ***Dénivelé : 589 m***

P 059 (3) - St Pern	
St Gilles	
Clayes	3.7
Pleumeleuc	5.2
Tournebride	4.1
Le Bignonnet	2.4
Le Plessis Botherel	3
Landujan	2.8
St Pern	4.3
La Barre (Bécherel)	4
Miniac s/s Bécherel	2.1
Le Bois de Romillé	4.9
Romillé	4.3
St Gilles	9.1

Openrunner n° 9295798 — ***Distance : 49.9 km*** — ***Dénivelé : 488 m***

P 059 (4) - Landujan	
St Gilles	
Clayes	3.7
Pleumeleuc	5.2
Tournebride	4.1
Le Bignonnet	2.4
Le Plessis Botherel	3
Landujan	2.7
Irodouër	3.6
Romillé	6.1
St Gilles	9

Openrunner n° 9295800 — ***Distance : 39.8 km*** — ***Dénivelé : 339 m***

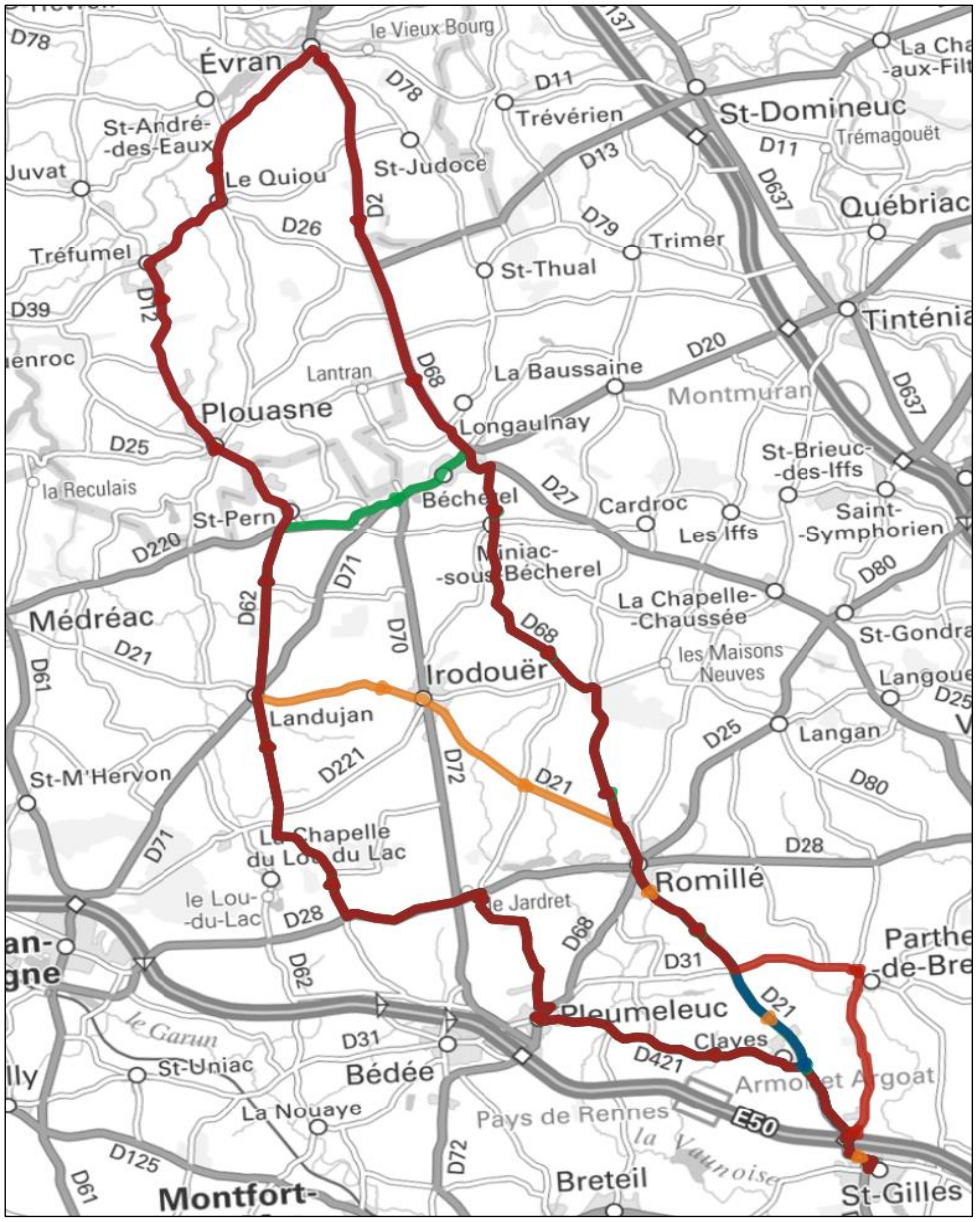

Carnet de Route
Parcours P 060

Section Cyclotourisme

P 060 (1) - St Méen	
St Gilles	
Romillé	8.88
Irodouër	6.42
Landujan	3.58
Médréac	5.95
Dir. Quédillac sur D220	-0
à dr. "Le Clos Picault"	2.2
La Chapelle Blanche	3.95
St Jouan de l'Isle	1.61
Dir St Méen, à dr.	0.43
Bénin	4.94
"Boudelant" Rte de Plumaugat	1.3
St Méen le Grand	6.22
Boisgervilly	10.7
Montfort sur Meu	9.22
Breteil	4.73
La Pierre Blanche	2.45
St Gilles	4.36

Distance : 76.9 km
Dénivelé : 649 m

Openrunner n° 9295827

P 060 (2) - St Jouan	
St Gilles	
Romillé	8.88
Irodouër	6.42
Landujan	3.58
Médréac	5.95
Dir. Quédillac sur D220	-0
à dr. "Le Clos Picault"	2.2
La Chapelle Blanche	3.95
St Jouan de l'Isle	1.61
St Méen le Grand	8.95
Boisgervilly	8.76
Montfort sur Meu	9.08
Breteil	4.74
La Pierre Blanche	2.45
St Gilles	4.36

Distance : 70.9 km
Dénivelé : 532 m

Openrunner n° 9295828

P 060 (3) - Médréac	
St Gilles	
Romillé	8.88
Irodouër	6.42
Landujan	3.58
Médréac	5.46
St M'Hervon	4.17
Montauban	3.93
Boisgervilly	4.27
Montfort sur Meu	8.16
Breteil	4.74
La Pierre Blanche	2.45
St Gilles	4.44

Distance : 56.5 km
Dénivelé : 430 m

Openrunner n° 9295831

P 060 (4) - Landujan	
St Gilles	
Romillé	8.88
Irodouër	6.42
Landujan	3.53
La Chapelle du Lou	5.03
La Hirolais	3.13
La Nouaye	3.09
Montfort sur Meu	3.82
Breteil	4.71
La Pierre Blanche	2.45
St Gilles	4.44

Distance : 45.5 km
Dénivelé : 371 m

Openrunner n° 9295834

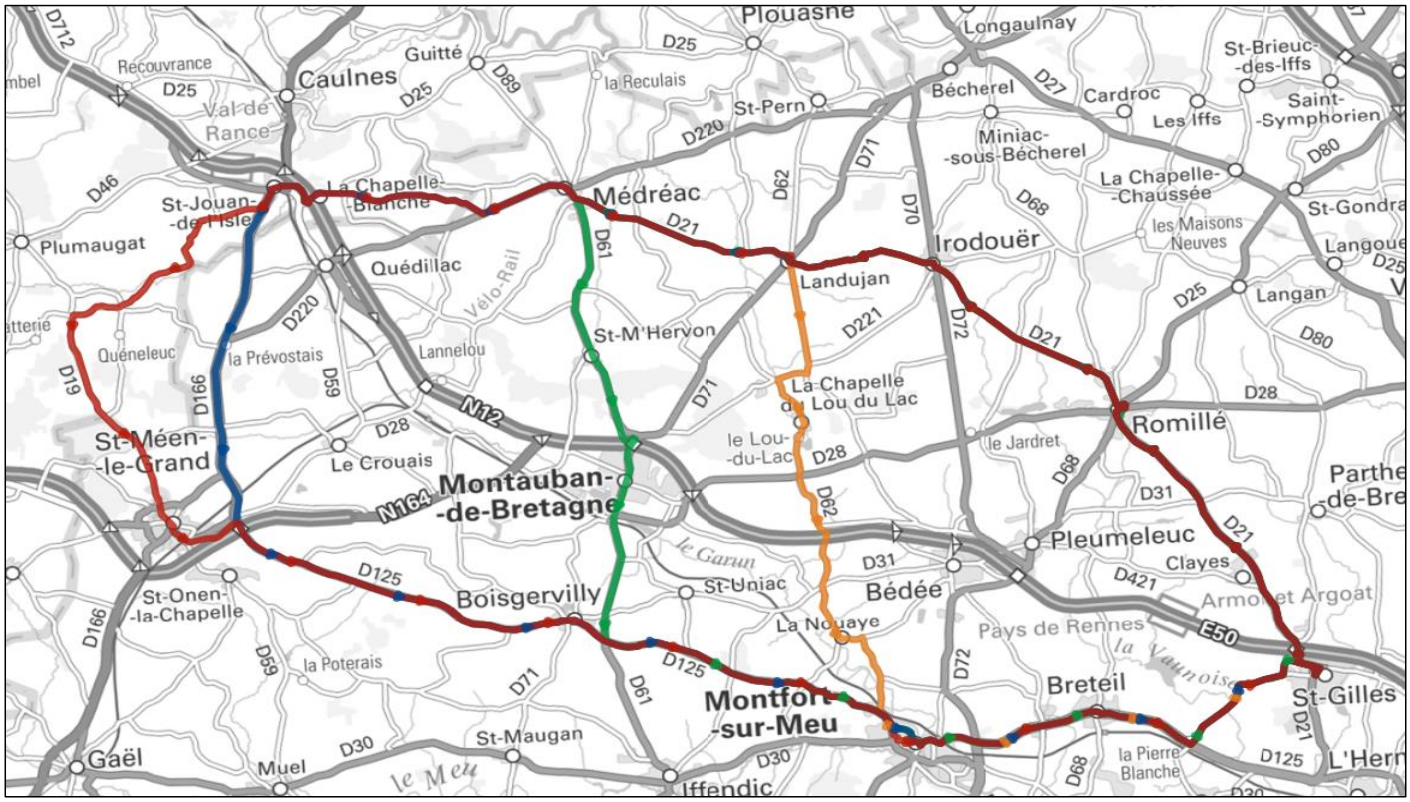

Section Cyclotourisme

Carnet de Route
Parcours P 061

P 061 (1) - Evran	
St Gilles	
Romillé	8.9
Irodouër	6.4
Caradeuc	4.7
St Pern	2.7
Plouasne	2
Le Quiou	6.1
Evran	4.3
Dir. Bécherel	0.9
St Judoce	2.1
Dir. St Thual - à G. D13	2.6
Vieux Bourg	2.6
Trimer	1.5
Trélat	1
La Baussaine	2.2
Les Iffs par D79	4.8
Bois de Romillé	5.4
Romillé	4.3
Pleumeleuc	4.2
St Gilles	8.5

Openrunner n° 9180397 — ***Distance : 75.2 km*** — ***Dénivelé : 729 m***

P 061 (2) - Evran	
St Gilles	
Romillé	8.9
Irodouër	6.4
Caradeuc	4.7
St Pern	2.7
Plouasne	2
Le Quiou	6.1
Evran	4.3
Dir. Bécherel	0.9
St Judoce	2.1
Dir. St Thual - à G. D13	2.6
Vieux Bourg	2.6
Trimer	1.5
Trélat	1
La Baussaine	2.2
Les Iffs par D79	4.8
Bois de Romillé	5.4
Romillé	4.3
St Gilles	8.5

Openrunner n° 9180399 — ***Distance : 71 km*** — ***Dénivelé : 686 m***

P 061 (3) - Plouasne	
St Gilles	
Romillé	8.9
Irodouër	6.4
Caradeuc	4.7
St Pern	2.7
Plouasne	2
Lantran	3.5
Bécherel	3
Dir. Chapelle Chaussée	0
Carr. D221-D27	6.3
Bois de Romillé	3.9
Romillé	4.3
St Gilles	8.4

Openrunner n° 9180403 — ***Distance : 54.1 km*** — ***Dénivelé : 523 m***

P 061 (4) - Miniac s/s Bécherel	
St Gilles	
Romillé	8.9
Irodouër	6.4
Dir. Caradeuc - Carr. D220-D70	3.8
Miniac s/s Bécherel	1.7
Bois de Romillé	4.9
Romillé	4.3
St Gilles	8.7

Openrunner n° 9180405 — ***Distance : 38.7 km*** — ***Dénivelé : 365 m***

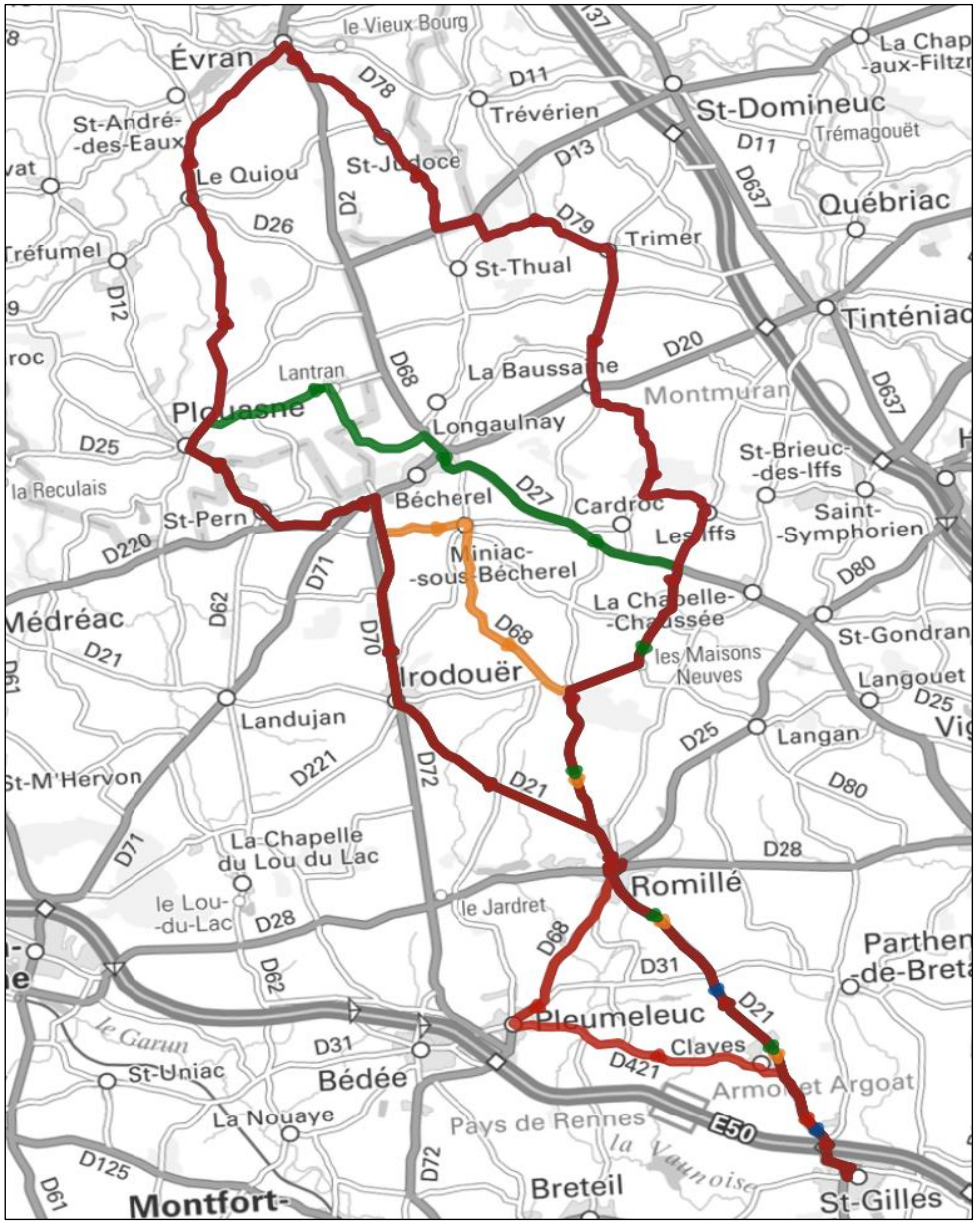

Carnet de Route
Parcours P 062

Section Cyclotourisme

P 062 (1) - Plouasne	
St Gilles	
Clayes	3.8
Pleumeleuc	5
Tournebride	4.2
Le Bignonnet	2.35
Le Plessis Botherel	2.95
Landujan	2.9
Médréac	5.9
La Reculais	3.2
Plouasne	4.6
St Pern	2.1
Miniac s/s Bécherel	4.4
Bois de Romillé	4.9
Romillé	4.3
St Gilles	9.1

Distance : 59.7 km
Dénivelé : 611 m

Openrunner n° 9276788

P 062 (2) - St Pern	
St Gilles	
Clayes	3.8
Pleumeleuc	5
Tournebride	4.2
Le Bignonnet	2.35
Le Plessis Botherel	2.95
Landujan	2.9
St Pern	3.8
Miniac s/s Bécherel	4.4
Bois de Romillé	4.9
Romillé	4.2
St Gilles	9.2

Distance : 47.7 km
Dénivelé : 445 m

Openrunner n° 9276790

P 062 (3) - Le Plessis Botherel	
St Gilles	
Clayes	3.8
Pleumeleuc	5
Tournebride	4.2
Le Bignonnet	2.35
Le Plessis Botherel	2.95
Irodouër	4.2
Romillé	5.9
St Gilles	9.1

Distance : 37.5 km
Dénivelé : 314 m

Openrunner n° 9276792

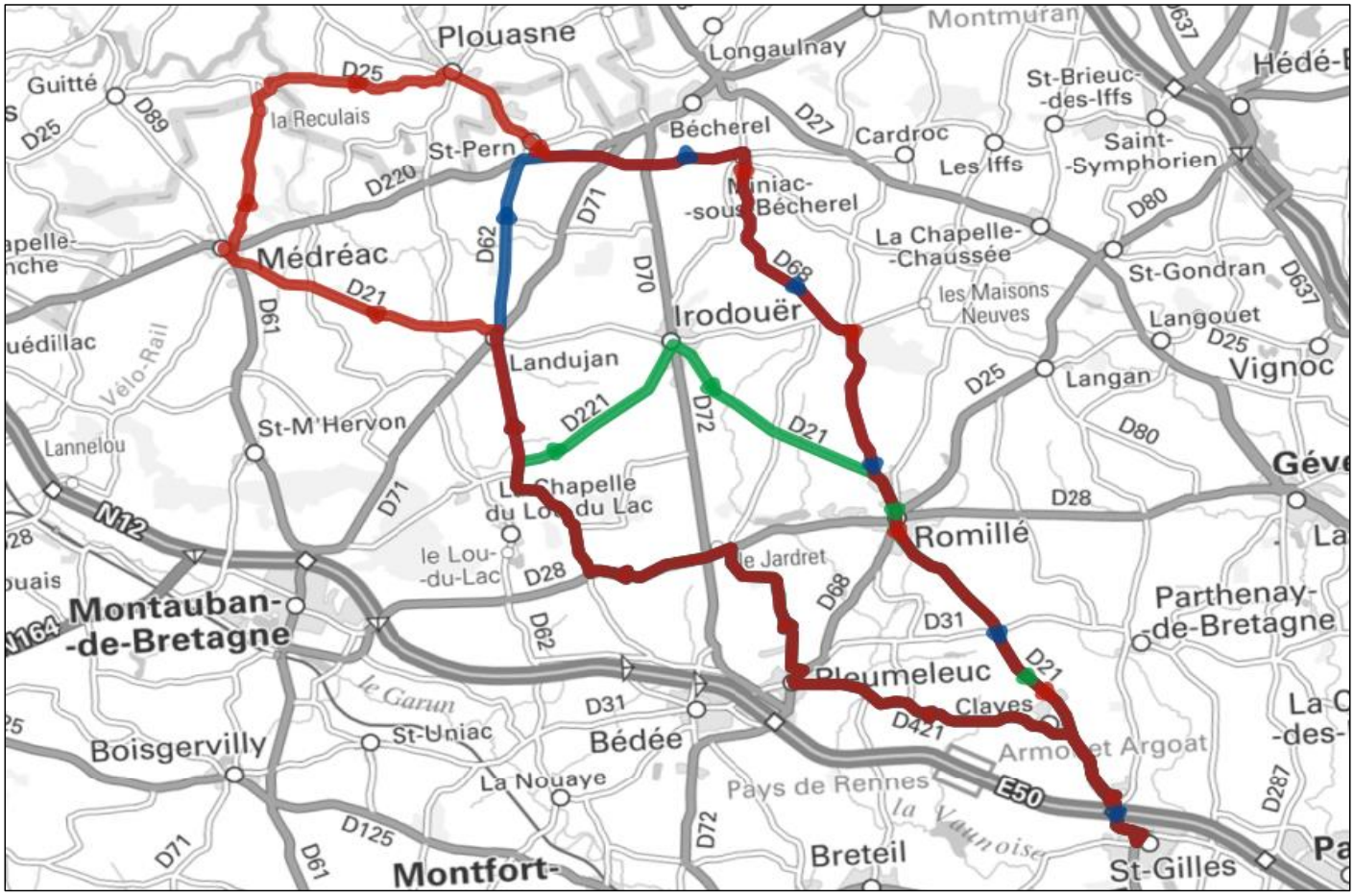

Section Cyclotourisme

Carnet de Route
Parcours P 063

P 063 (1) - Evran	
St Gilles	
Romillé	9
Irodouer	6.3
Landujan	3.6
Médréac	5.9
Guitté	4
St Maden	5
St Juvat	4.4
St André des Eaux	4.1
Evran	3.2
Le Quiou	5
Plouasne	6.2
St Pern	2
Miniac	4.6
Langan	9
Les 3 évêchés	4.2
Parthenay	2.8
St Gilles	4.9

Openrunner n° 9450574 — ***Distance : 84.2 km*** — ***Dénivelé : 748 m***

P 063 (2) - St Juvat	
St Gilles	
Romillé	9
Irodouer	6.3
Landujan	3.6
Médréac	5.9
Guitté	4
St Maden	5
St Juvat	4.1
Tréfumel	2.1
Plouasne	4.7
St Pern	2.1
Miniac	4.6
Langan	9
Les 3 évêchés	4.2
Parthenay	2.8
St Gilles	4.9

Openrunner n° 9450576 — ***Distance : 72.3 km*** — ***Dénivelé : 614 m***

P 063 (3) - Guitté	
St Gilles	
Romillé	9
Irodouer	6.3
Landujan	3.6
Médréac	5.9
Guitté	4
Plouasne	7.3
St Pern	2.1
Miniac	4.6
Langan	9
Les 3 évêchés	4.2
Parthenay	2.8
St Gilles	4.9

Openrunner n° 9450578 — ***Distance : 63.7 km*** — ***Dénivelé : 642 m***

P 063 (4) - St Pern	
St Gilles	
Romillé	9
Irodouer	6.3
Landujan	3.6
St Pern	3.9
Miniac	4.5
Langan	9
Les 3 évêchés	4.2
Parthenay	2.8
St Gilles	4.9

Openrunner n° 9450580 — ***Distance : 48.2 km*** — ***Dénivelé : 453 m***

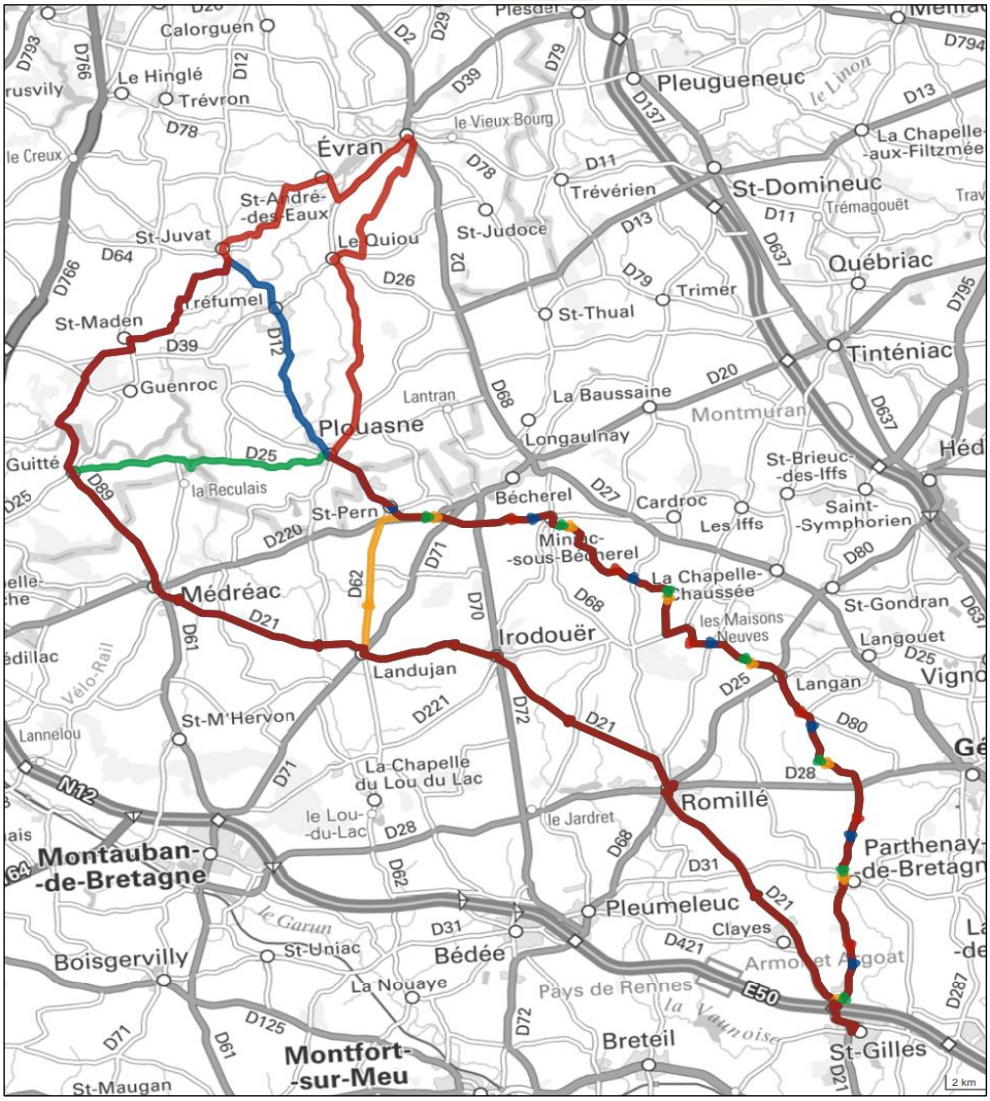

Carnet de Route
Parcours P 064

Section Cyclotourisme

P 064 (1) - Quédillac	
St Gilles	
Clayes	3.5
Pleumeleuc	5.3
Bédée	2.7
Dir. Irodouër	0.5
La Hirolais	3.7
Carr. D25-D62	1.8
Montauban	4.7
La Boulais	1.71
St M'Hervon	2.49
1ere à G. vers quédillac	1.5
Quédillac	6.2
Le Crouais	4.7
St Méen le Grand	3.3
Boisgervilly	8.8
Montfort sur Meu	9.1
Breteil	4.8
St Gilles	6.3

Distance : 71.1 km
Dénivelé : 471 m

P 064 (2) - Montauban	
St Gilles	
Clayes	3.5
Pleumeleuc	5.3
Bédée	2.7
Dir. Irodouër	0.5
La Hirolais	3.7
Carr. D25-D62	1.8
Montauban	4.7
Boisgervilly	4.1
Montfort sur Meu	8.2
Breteil	4.8
St Gilles	6.3

Distance : 45.6 km
Dénivelé : 320 m

P 064 (3) - La Morinais	
St Gilles	
Clayes	3.5
Pleumeleuc	5.3
Bédée	2.7
Dir. Iffendic	3.3
La Morinais	3.5
Montfort sur Meu	4.9
Breteil	4.8
St Gilles	6.3

Distance : 34.3 km
Dénivelé : 248 m

Openrunner n° 9295863 ***Openrunner n° 9295864*** ***Openrunner n° 9295865***

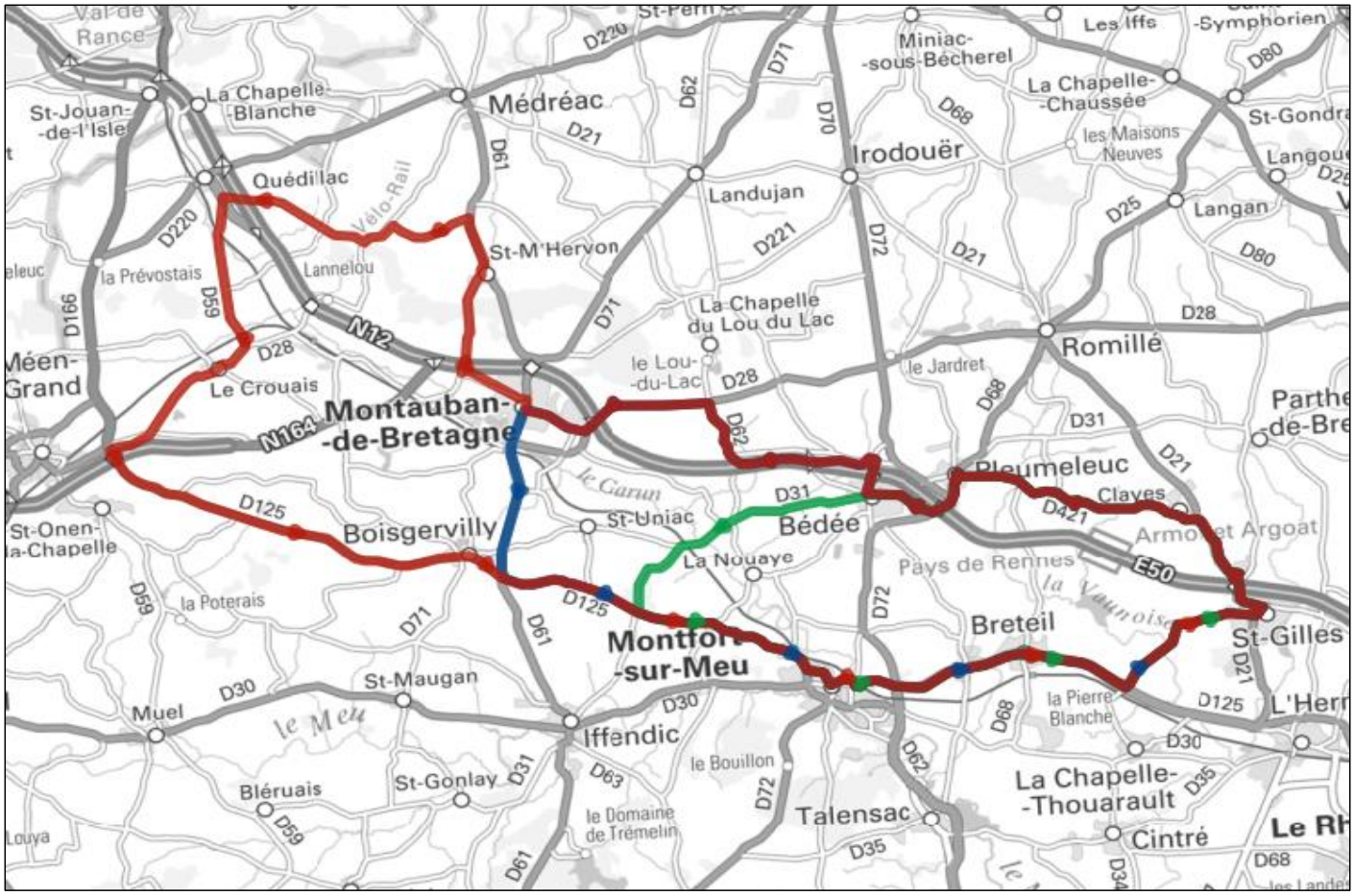

Carnet de Route
Parcours P 065

Section Cyclotourisme

P 065 (1) - Médréac	
St Gilles	
la Pierre Blanche	3.9
Breteil	2.45
Montfort sur Meu	4.65
Iffendic	6.1
Boisgervilly	4.8
Montauban	3.8
St M'Hervon	3.6
Médréac	4.3
Landujan	5.44
Irodouër	3.66
Romillé	6
St Gilles	8.9

Distance : 57.6 km
Dénivelé : 407 m

Openrunner n° 9295894

P 065 (2) - Montauban	
St Gilles	
la Pierre Blanche	3.9
Breteil	2.45
Montfort sur Meu	4.65
Iffendic	6.1
Boisgervilly	4.8
Montauban	3.5
Car. Lou du Lac	2.14
Tournebride	3.66
Romillé	6
St Gilles	8.9

Distance : 46.1 km
Dénivelé : 356 m

Openrunner n° 9295897

P 065 (3) - Bédée	
St Gilles	
la Pierre Blanche	3.9
Breteil	2.45
Bédée	6.05
Tournebride	2.9
Romillé	4
St Gilles	8.9

Distance : 28.2 km
Dénivelé : 217 m

Openrunner n° 9295901

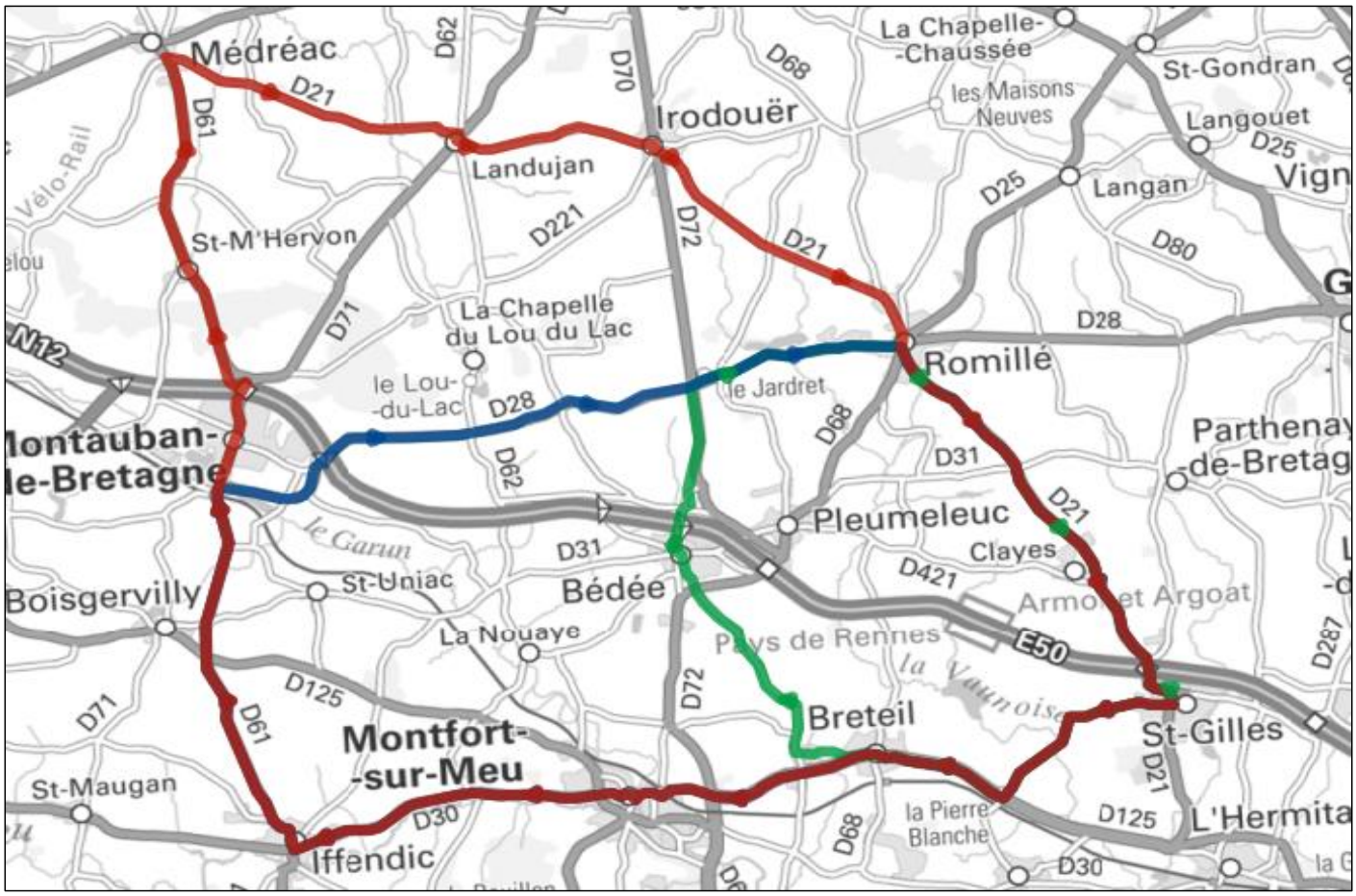

Carnet de Route
Parcours P 066

Section Cyclotourisme

P 066 (1) - St Onen	
St Gilles	
L'Hermitage	4
La Chapelle Thouarault	4
Montfort	7.4
Dir. St Péran	0
La Ville És Archers	3
Iffendic	5.75
St Gonlay	3.35
Bléruais	4.8
Muel	3.2
Trédian	2.6
St Onen La Chapelle	5.3
Route de Muel	0
à G. Dir. Iffendic	3
Montorey	7.15
Iffendic	3.65
Montfort	6.06
Breteil	4.84
St Gilles	6.1

Distance : 74.2 km
Dénivelé : 613 m

Openrunner n° 9296940

P 066 (2) - Muel	
St Gilles	
L'Hermitage	4
La Chapelle Thouarault	4
Montfort	7.4
Dir. St Péran	0
La Ville És Archers	3
Iffendic	5.75
St Gonlay	3.35
Bléruais	4.8
Muel	3.2
Rte St Onen	0
à Dr. Dir. Iffendic	3.2
Montorey	7.25
Iffendic	3.65
Montfort	6.06
Breteil	4.84
St Gilles	6.1

Distance : 66.6 km
Dénivelé : 547 m

Openrunner n° 9296942

P 066 (3) - St Maugan	
St Gilles	
L'Hermitage	4
La Chapelle Thouarault	4
Montfort	7.4
Dir. St Péran	0
La Ville És Archers	3
Iffendic	5.75
St Gonlay	3.35
St Maugan	3.3
Montorey	3.65
Iffendic	3.65
Montfort	6.06
Breteil	4.84
St Gilles	6.1

Distance : 55.1 km
Dénivelé : 463 m

Openrunner n° 9296946

P 066 (4) - Iffendic	
St Gilles	
L'Hermitage	4
La Chapelle Thouarault	4
Montfort	7.4
Dir. St Péran	0
La Ville És Archers	3
Iffendic	6.2
Montfort	6.06
Breteil	4.84
St Gilles	6.1

Distance : 41.6 km
Dénivelé : 318 m

Openrunner n° 9296947

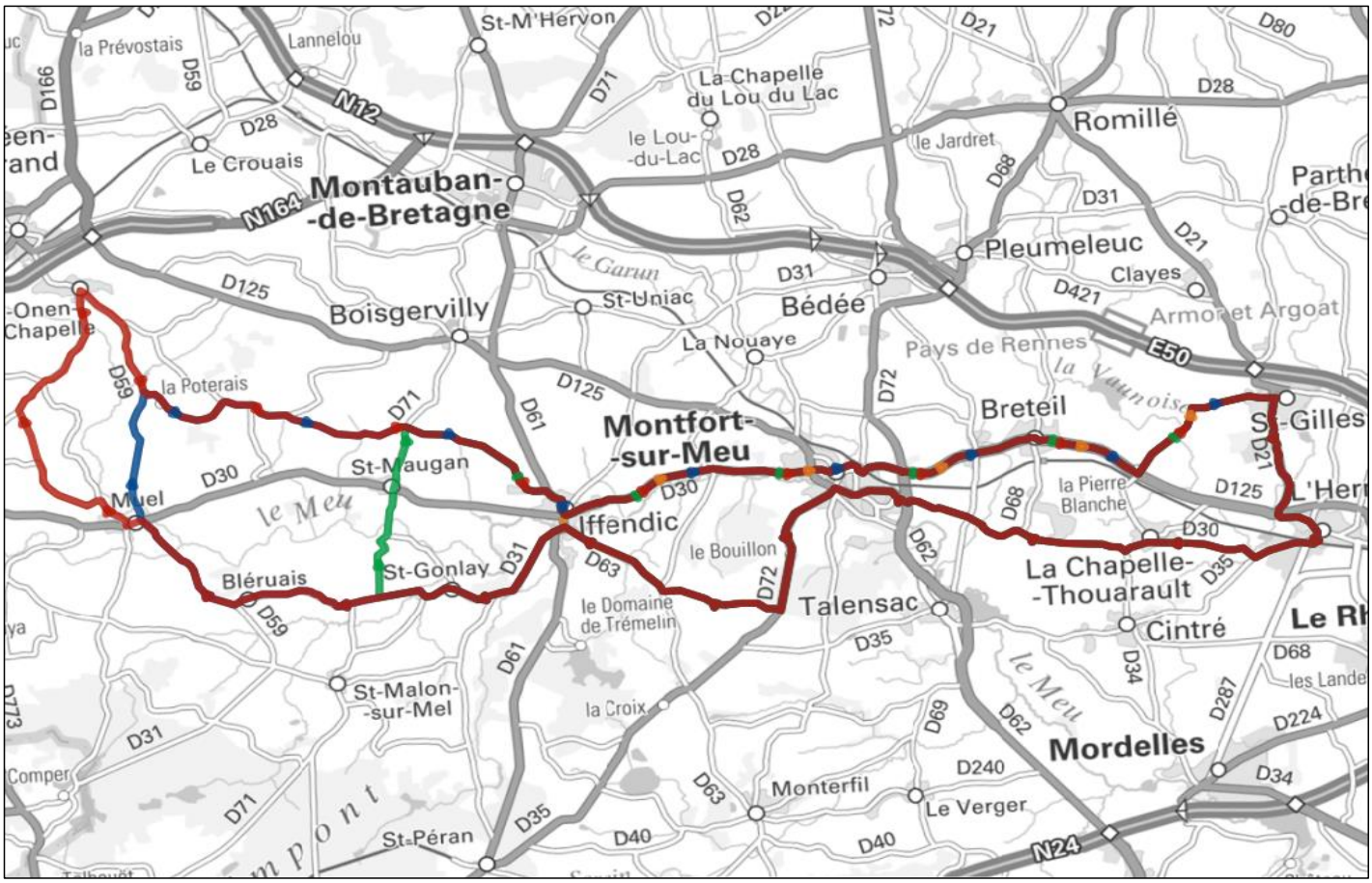

Carnet de Route
Parcours P 067

Section Cyclotourisme

P 067 (1) - Plélan	
St Gilles	
L'Hermitage	4
Dir. Mordelles	0.5
La Noé Diole à Dr.	2.4
Mordelles	5.5
Bréal s/Montfort	3.3
Goven	5.8
La Jouannelais	3.4
Les Métairies	3.6
Crambert	2.2
La Chapelle Es Chèvres	6.1
Trégu	4.1
Plélan le Grand	1.6
Coganne	5.1
St Péran	3.7
La Ville És Archers	7.9
La Noé Jeannot	1.16
Talensac	3.24
Cintré	5.2
L'Hermitage	6
St Gilles	4

Distance : 78.8 km
Dénivelé : 577 m

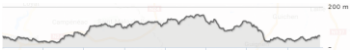

Openrunner n° 9296987

P 067 (2) - La Chapelle Es Chèvres	
St Gilles	
L'Hermitage	4
Dir. Mordelles	0.5
La Noé Diole à Dr.	2.4
Mordelles	5.5
Bréal s/Montfort	3.3
Goven	5.8
La Jouannelais	3.4
Les Métairies	3.6
Crambert	2.2
La Chapelle Es Chèvres	6.1
St Péran	8.2
La Ville És Archers	7.9
La Noé Jeannot	1.16
Talensac	3.24
Cintré	5.2
L'Hermitage	6
St Gilles	4

Distance : 72.5 km
Dénivelé : 571 m

Openrunner n° 9296989

P 067 (3) - St Thurial	
St Gilles	
L'Hermitage	4
Dir. Mordelles	0.5
La Noé Diole à Dr.	2.4
Mordelles	5.5
Bréal s/Montfort	3.3
Goven	5.8
La Jouannelais	3.4
Les Métairies	3.6
St Thurial	2.3
Cossinade	2.3
Le Verger	3.5
La Touche	3.4
Talensac	0.5
Cintré	5.2
L'Hermitage	6
St Gilles	4

Distance : 55.7 km
Dénivelé : 417 m

Openrunner n° 9296991

P 067 (4) - Cossinade	
St Gilles	
L'Hermitage	4
Dir. Mordelles	0.5
La Noé Diole à Dr.	2.4
Mordelles	5.5
Bréal s/Montfort	3.3
St Thurial	5.6
Cossinade	2.3
Le Verger	3.6
La Touche	3.3
Talensac	0.6
Cintré	5.2
L'Hermitage	6
St Gilles	4

Distance : 46.3 km
Dénivelé : 345 m

Openrunner n° 9296993

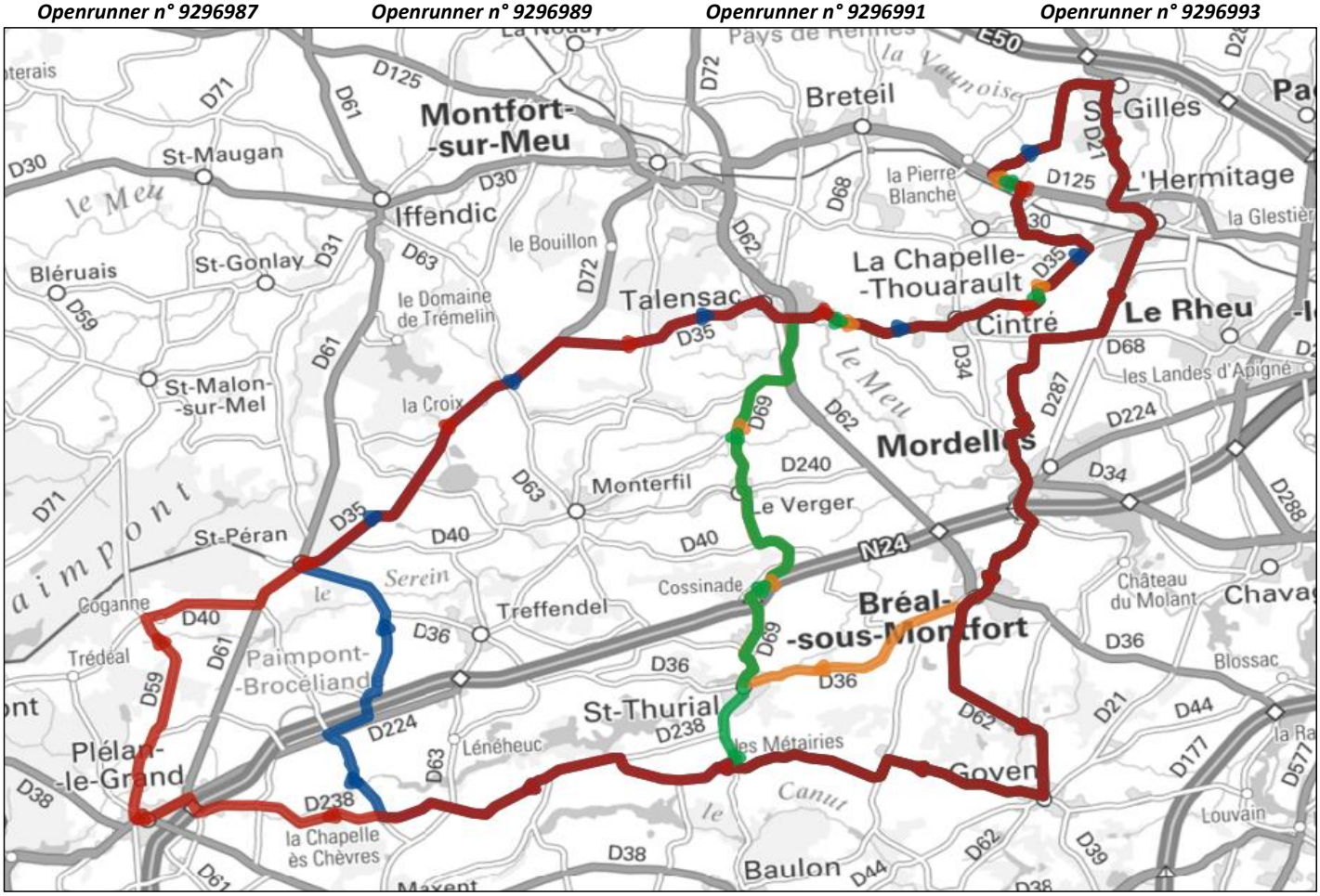

Carnet de Route
Parcours P 068

Section Cyclotourisme

P 068 (1) - Plélan le Grand	
St Gilles	
La Motte par Sabot d'Or	5.1
Breteil	2.7
Gilard	2.4
Montfort	4.5
La Noé Jeannot par D363	4.6
La Ville És Archers	1.2
St Péran	7.9
Coganne	3.6
Plélan le Grand	5.1
Le Châtaigner	4.5
La Bigotais	2.7
Treffendel	4.4
Monterfil	4
Le Val Beuzet	3.7
La Touche	3.3
Talensac	1.4
Cintré	4.1
L'Hermitage	4.8
St Gilles	4

Distance : 74 km
Dénivelé : 652 m

P 068 (2) - St Péran	
St Gilles	
La Motte par Sabot d'Or	5.1
Breteil	2.7
Gilard	2.4
Montfort	4.5
La Noé Jeannot par D363	4.6
La Ville És Archers	1.2
St Péran	7.9
La Bigotais	3.2
Treffendel	1.1
Monterfil	4
Le Val Beuzet	3.7
La Touche	3.3
Talensac	1.4
Cintré	4.1
L'Hermitage	4.8
St Gilles	4

Distance : 58 km
Dénivelé : 545 m

P 068 (3) - Monterfil	
St Gilles	
La Motte par Sabot d'Or	5.1
Breteil	2.7
Gilard	2.4
Montfort	4.5
La Noé Jeannot par D363	4.6
La Ville És Archers	1.2
Les 4 routes d'Iffendic	1.5
Monterfil	3
Le Val Beuzet	3.7
La Touche	3.3
Talensac	1.4
Cintré	4.1
L'Hermitage	4.8
St Gilles	4

Distance : 46.3 km
Dénivelé : 385 m

P 068 (4) - La Noé Jeannot	
St Gilles	
La Motte par Sabot d'Or	5.1
Breteil	2.7
Gilard	2.4
Montfort	4.5
La Noé Jeannot par D363	4.6
Talensac	2.8
Cintré	4.1
L'Hermitage	4.8
St Gilles	4

Distance : 35 km
Dénivelé : 298 m

Openrunner n° 9303037 ***Openrunner n° 9303040*** ***Openrunner n° 9303042*** ***Openrunner n° 9303047***

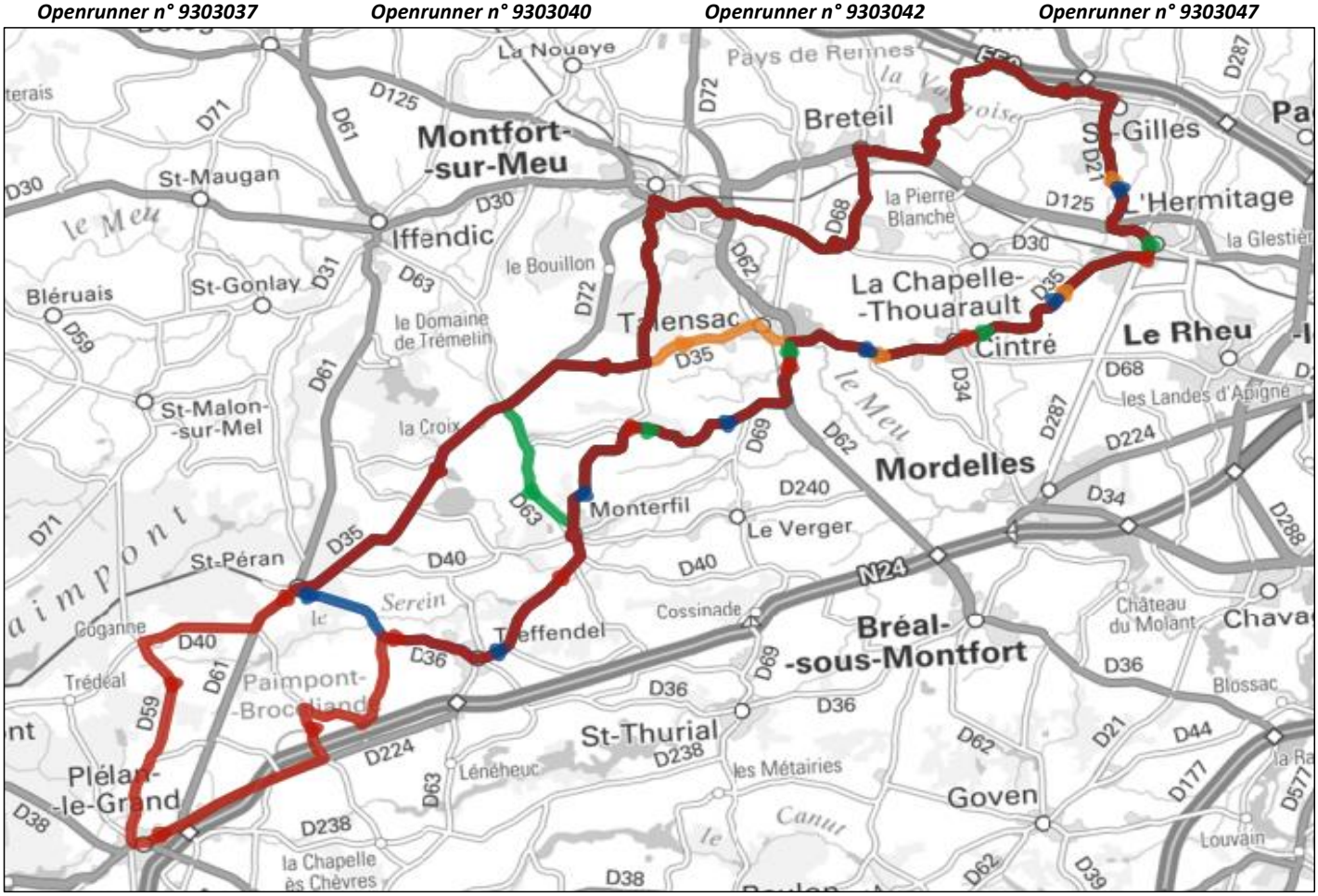

Carnet de Route
Parcours P 069

Section Cyclotourisme

P 069 (1) - St M'Hervon	
St Gilles	
la Pierre Blanche	3.9
Breteil	2.4
Montfort sur Meu	4.7
Iffendic	6.1
Boisgervilly	4.6
Montauban	4
St M'Hervon	3.8
Médréac	4.1
Landujan	5.5
Irodouër	3.7
Romillé	6
Sabot d'Or	8.4
La Motte	3.7
St Gilles	4

Distance : 64.9 km
Dénivelé : 469 m

Openrunner n° 9224132

P 069 (2) - Montauban	
St Gilles	
la Pierre Blanche	3.9
Breteil	2.4
Montfort sur Meu	4.7
Iffendic	6.1
Boisgervilly	4.6
Montauban	4
St M'Hervon	3.8
Médréac	4.1
Landujan	5.5
Irodouër	3.7
Romillé	6
St Gilles	9.4

Distance : 58.2 km
Dénivelé : 439 m

Openrunner n° 9224135

P 069 (3) - Boisgervilly	
St Gilles	
la Pierre Blanche	3.9
Breteil	2.4
Montfort sur Meu	4.7
Iffendic	6.1
Boisgervilly	4.6
Montauban	4
Carr. Lou du Lac	4.4
Tournebride	4
Romillé	3.8
St Gilles	8.9

Distance : 46.8 km
Dénivelé : 352 m

Openrunner n° 9224137

P 069 (4) - Tournebride	
St Gilles	
la Pierre Blanche	3.9
Breteil	2.4
Bédée	6.1
Tournebride	3.4
Romillé	3.7
St Gilles	8.8

Distance : 28.3 km
Dénivelé : 218 m

Openrunner n° 9224140

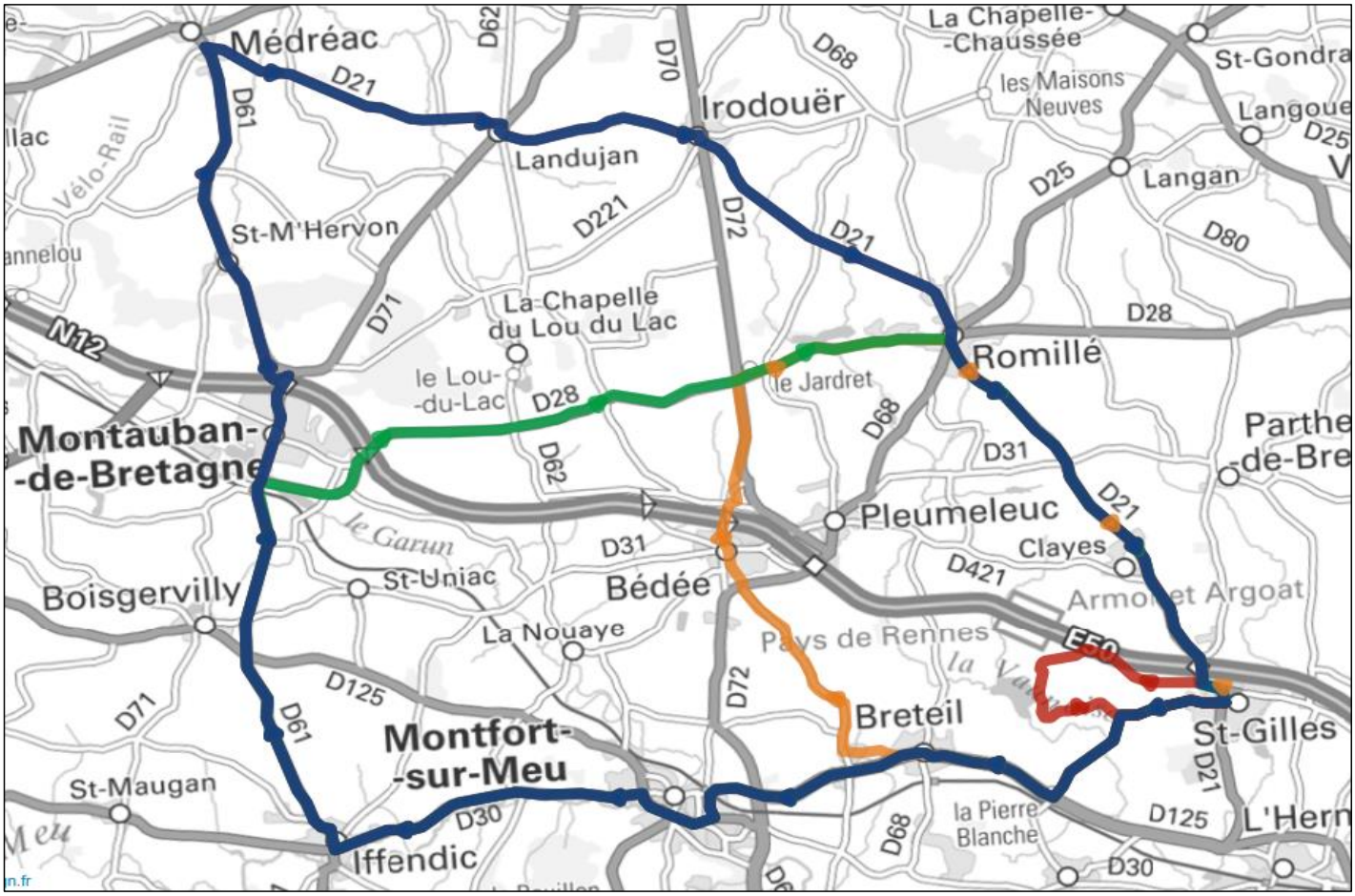

Carnet de Route
Parcours P 070

Section Cyclotourisme

P 070 (1) - Ercé	
St Gilles	
Pont de Pacé	3
Pacé	2.1
Chapelle Fougeretz	5.4
Betton	7.3
Chevaigné	4.9
St Sulpice	4
Liffré	6.7
Ercé	6
Chasné	4.7
St Germain	7.7
Melesse	5.5
Mongerval	5.1
Pont de Pacé	9.6
St Gilles	3.3

Distance : 75.3 km
Dénivelé : 680 m

Openrunner n° 9450808

P 070 (2) - Chasné	
St Gilles	
Pont de Pacé	3
Pacé	2.1
Chapelle Fougeretz	5.4
Betton	7.3
Chevaigné	4.9
St Sulpice	4
Chasné	3.6
St Germain	7.7
Melesse	5.5
Mongerval	5.1
Pont de Pacé	9.6
St Gilles	3.3

Distance : 61.5 km
Dénivelé : 549 m

Openrunner n° 9450809

P 070 (3) - Mouazé	
St Gilles	
Pont de Pacé	3
Pacé	2.1
Chapelle Fougeretz	5.4
Betton	7.3
Chevaigné	4.9
St Sulpice	4
Mouazé	3.3
St Germain	5.17
Melesse	5.5
Mongerval	5.1
Pont de Pacé	9.6
St Gilles	3.3

Distance : 58.67 km
Dénivelé : 534 m

Openrunner n° 9450811

P 070 (4) - La Fontaine aux Loups	
St Gilles	
Pont de Pacé	3
Pacé	2.1
Chapelle Fougeretz	5.4
Betton	7.3
La Fontaine aux Loups	4.6
Melesse	2.8
Mongerval	5.1
Pont de Pacé	9.6
St Gilles	3.3

Distance : 43.2 km
Dénivelé : 317 m

Openrunner n° 9450812

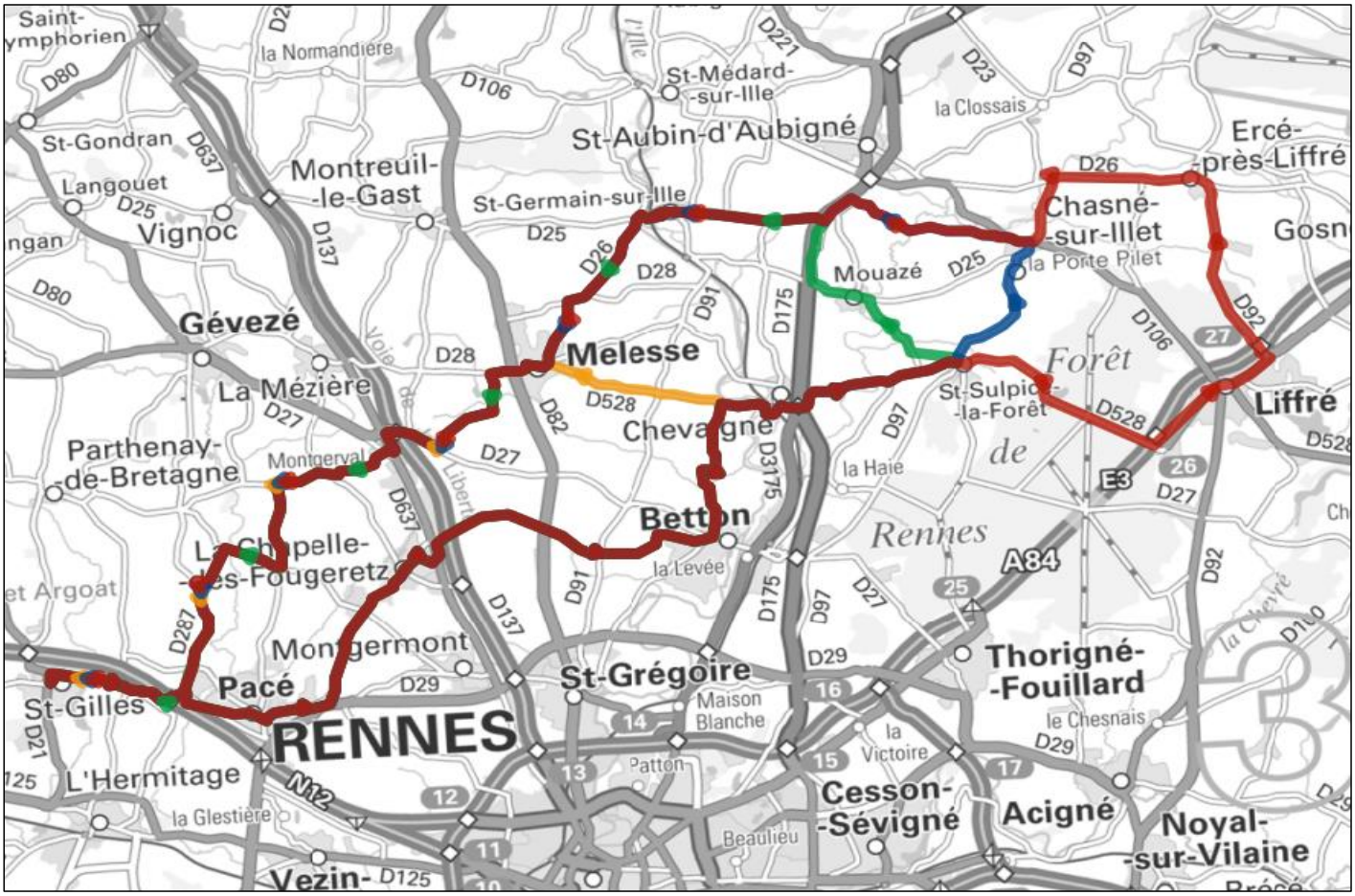

Carnet de Route
Parcours P 071



Section Cyclotourisme

P 071 (1) - Cesson	
St Gilles	
L'Hermitage	4
Vezin le Coquet	4.7
Dir. "Rennes"	1.7
Pont Lagot	1.3
Traverser "4 voies"	0.5
Dir. "Pacé"	4.9
Montgermont	3.8
St Grégoire (par "Alphasis")	2.8
Maison Blanche	2.7
Dir. "Thorigné"	3.1
La Frinière	3.4
Thorigné Fouillard	3.5
Betton	5.8
Mongerval	8.6
Gévezé	4.4
Parthenay	5.7
St Gilles	5

Distance : 65.9 km
Dénivelé : 532 m

Openrunner n° 9276611

P 071 (2) - Montgermont	
St Gilles	
L'Hermitage	4
Vezin le Coquet	4.7
Dir. "Rennes"	1.7
Pont Lagot	1.3
Traverser "4 voies"	0.5
Dir. "Pacé"	4.9
Montgermont	3.8
La Brosse	3.1
Mongerval	3
Gévezé	4.4
Parthenay	5.8
St Gilles	4.9

Distance : 42.1 km
Dénivelé : 279 m

Openrunner n° 9276616

P 071 (3) - Pont Lagot	
St Gilles	
L'Hermitage	4
Vezin le Coquet	4.7
Dir. "Rennes"	1.7
Pont Lagot	1.3
Traverser "4 voies"	0.5
Dir. "Pacé"	4.7
La Chapelle des Fougeretz	4.1
Parthenay	6.5
St Gilles	5

Distance : 32.5 km
Dénivelé : 274 m

Openrunner n° 9276625

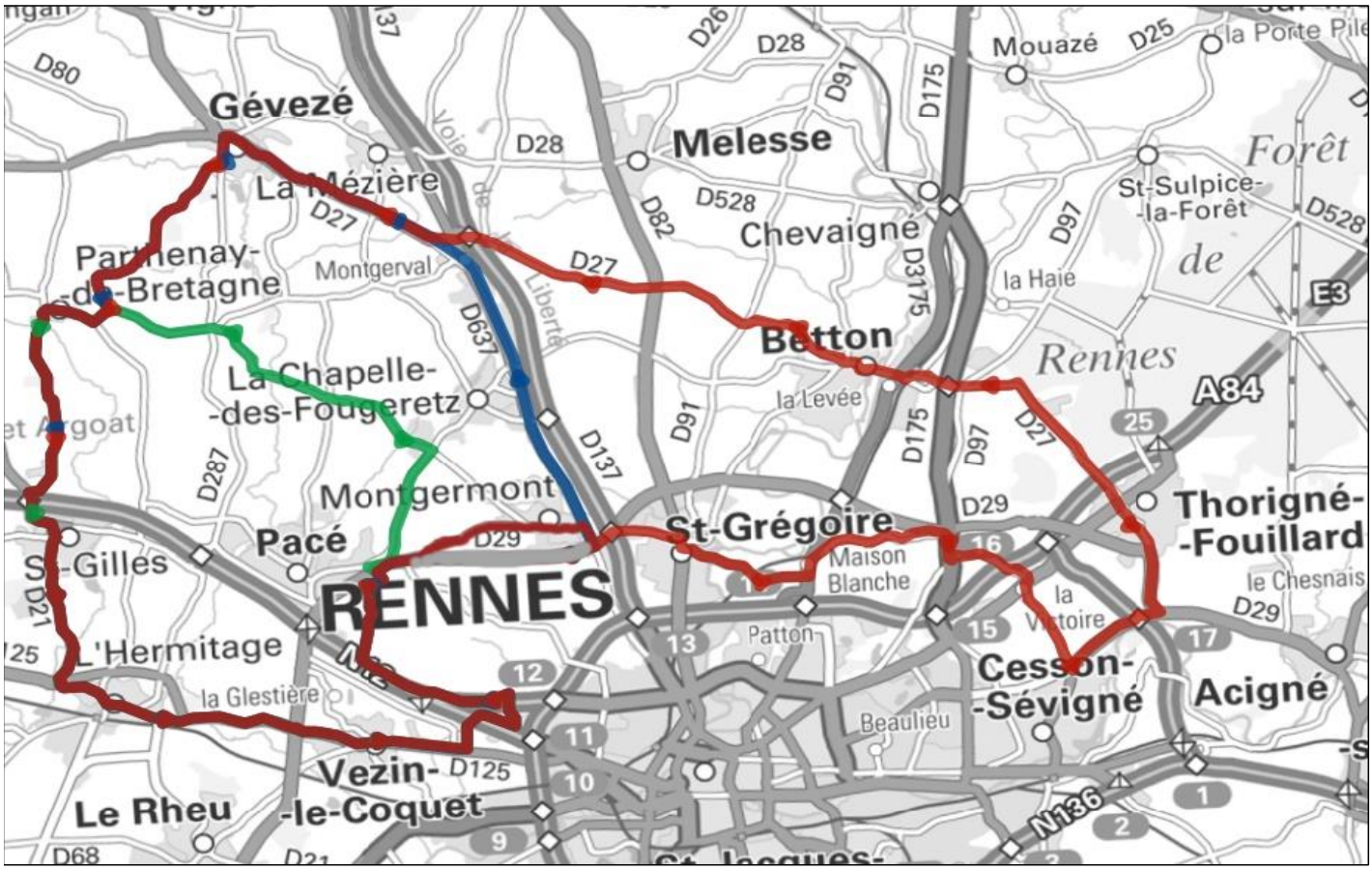

Section Cyclotourisme

Carnet de Route
Parcours P 072

P 072 (1) - Bourg des Comptes	
St Gilles	
L'Hermitage	4
Le Rheu par La Coudrais	5.82
Le Croix Verte	1.38
Chavagne	5.5
Bury	2.4
Blossac	2
Louvain	2.6
Pont-Réan	1.8
Guichen	3.9
Belle Etoile	5.9
Le Glanret	3.9
Bourg des Comptes	1.8
Laillé	6.3
Le Célar	3.1
Bruz	3.8
Moigné	7.8
Le Rheu	3.3
L'Hermitage	3.1
La Fouaye	4.2
St Gilles	2.6

Openrunner n° 9303077 — ***Distance : 75.2 km*** — ***Dénivelé : 753 m***

P 072 (2) - Guichen	
St Gilles	
L'Hermitage	4
Le Rheu par La Coudrais	5.82
Le Croix Verte	1.38
Chavagne	5.5
Bury	2.4
Blossac	2
Louvain	2.6
Pont-Réan	1.8
Guichen	3.9
La Halte de Laille	5.03
Le Célar	1.37
Bruz	3.8
Moigné	7.8
Le Rheu	3.3
L'Hermitage	3.1
La Fouaye	4.2
St Gilles	2.6

Openrunner n° 9303079 — ***Distance : 60.6 km*** — ***Dénivelé : 480 m***

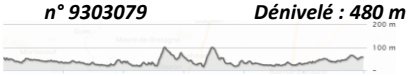

P 072 (3) - Pont-Réan	
St Gilles	
L'Hermitage	4
Le Rheu par La Coudrais	5.82
Le Croix Verte	1.38
Chavagne	5.5
Bury	2.4
Blossac	2
Louvain	2.6
Pont-Réan	0.8
Passer le Pont	0
Chanteloup	1
Bruz	3.8
Moigné	7.8
Le Rheu	3.3
L'Hermitage	3.1
La Fouaye	4.2
St Gilles	2.6

Openrunner n° 9303081 — ***Distance : 50.3 km*** — ***Dénivelé : 248 m***

P 072 (4) - Blossac	
St Gilles	
L'Hermitage	4
Le Rheu par La Coudrais	5.82
Le Croix Verte	1.38
Chavagne	5.5
Bury	2.4
Blossac	2.6
Bruz	2
Moigné	7.8
Le Rheu	3.3
L'Hermitage	3.1
La Fouaye	4.2
St Gilles	2.6

Openrunner n° 9303084 — ***Distance : 44.7 km*** — ***Dénivelé : 205 m***

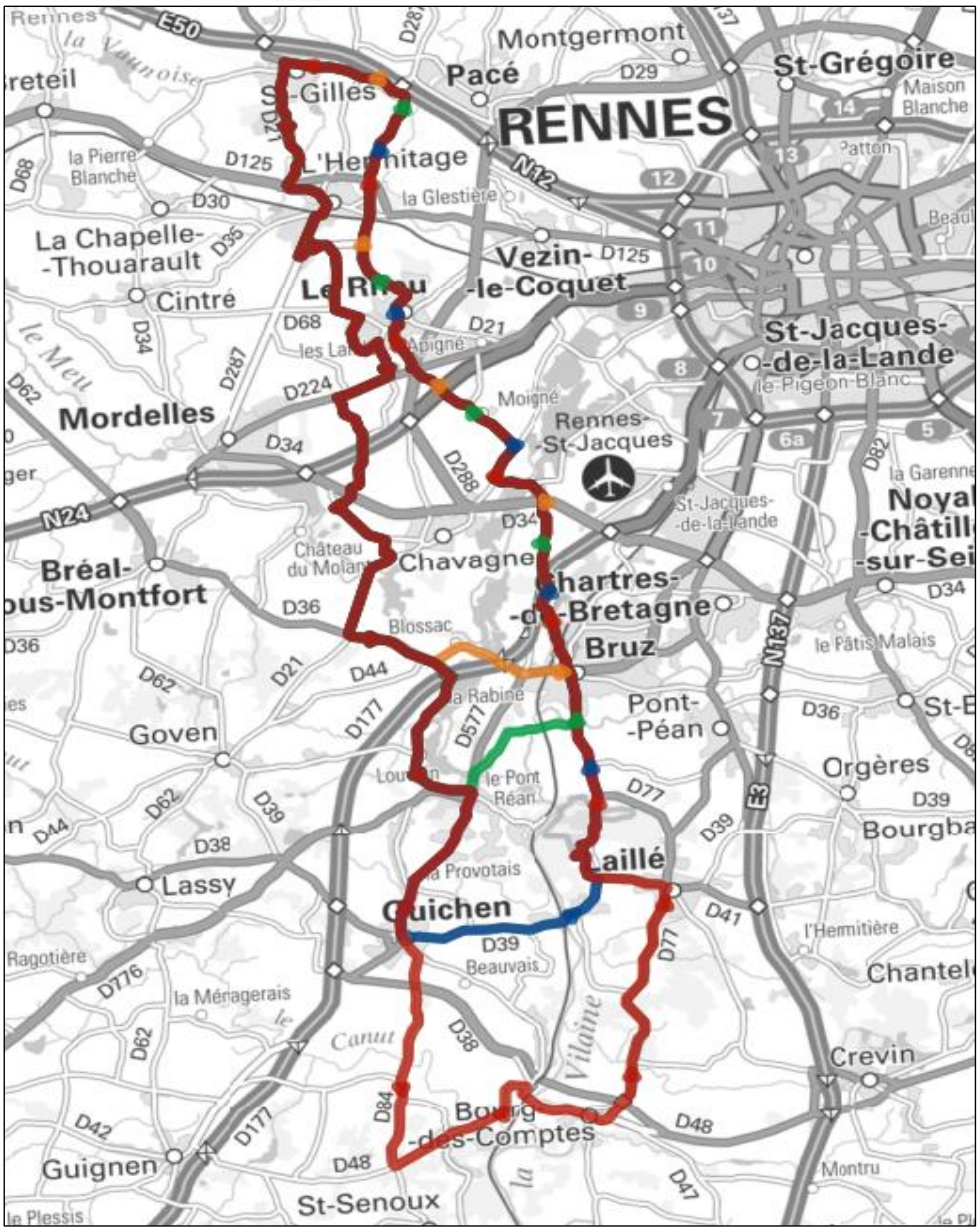

Carnet de Route
Parcours P 073

Section Cyclotourisme

P 073 (1) - Corps-Nuds	
St Gilles	
L'Hermitage	4
Mordelles	6.8
Bréal s/Montfort	3.2
Blossac	6.5
Louvain	2.6
Pont-Réan	1.7
Chanteloup	4.5
Martigné	1.6
Bas de Pont-Péan	2.2
Orgères	3.3
Chanteloup	5.6
Corps-Nuds	4
Bourgbarré	3.4
St Erblon	4.1
Nord Pont-Péan	4.9
Bruz	3.2
Moigné	7.8
Le Rheu	3.4
L'Hermitage	3
La Fouaye	4.2
St Gilles	2.8

Distance : 82.8 km
Dénivelé : 609 m

P 073 (2) - Orgères	
St Gilles	
L'Hermitage	4
Mordelles	6.8
Bréal s/Montfort	3.2
Blossac	6.5
Louvain	2.6
Pont-Réan	1.7
Chanteloup	4.5
Martigné	1.6
Bas de Pont-Péan	2.2
Orgères	2.8
St Erblon	2.8
Nord Pont-Péan	4.9
Bruz	3.2
Moigné	7.8
Le Rheu	3.4
L'Hermitage	3
La Fouaye	4.2
St Gilles	2.8

Distance : 68 km
Dénivelé : 326 m

P 073 (3) - Pont-Péan	
St Gilles	
L'Hermitage	4
Mordelles	6.8
Bréal s/Montfort	3.2
Blossac	6.5
Louvain	2.6
Pont-Réan	1.7
Chanteloup	4.5
Martigné	1.6
Nord Pont-Péan	3.5
Bruz	3.2
Moigné	7.8
Le Rheu	3.4
L'Hermitage	3
La Fouaye	4.2
St Gilles	2.8

Distance : 58.8 km
Dénivelé : 282 m

P 073 (4) - Bruz	
St Gilles	
L'Hermitage	4
Mordelles	6.8
Bréal s/Montfort	3.2
Blossac	7.1
Bruz	1.9
Moigné	7.8
Le Rheu	3.4
L'Hermitage	3
La Fouaye	4.2
St Gilles	2.8

Distance : 44.2 km
Dénivelé : 221 m

Openrunner n° 9303105

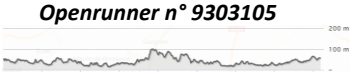

Openrunner n° 9303106

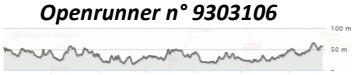

Openrunner n° 9303110

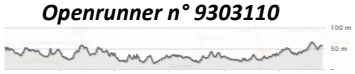

Openrunner n° 9303113

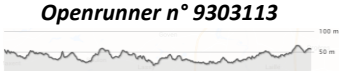

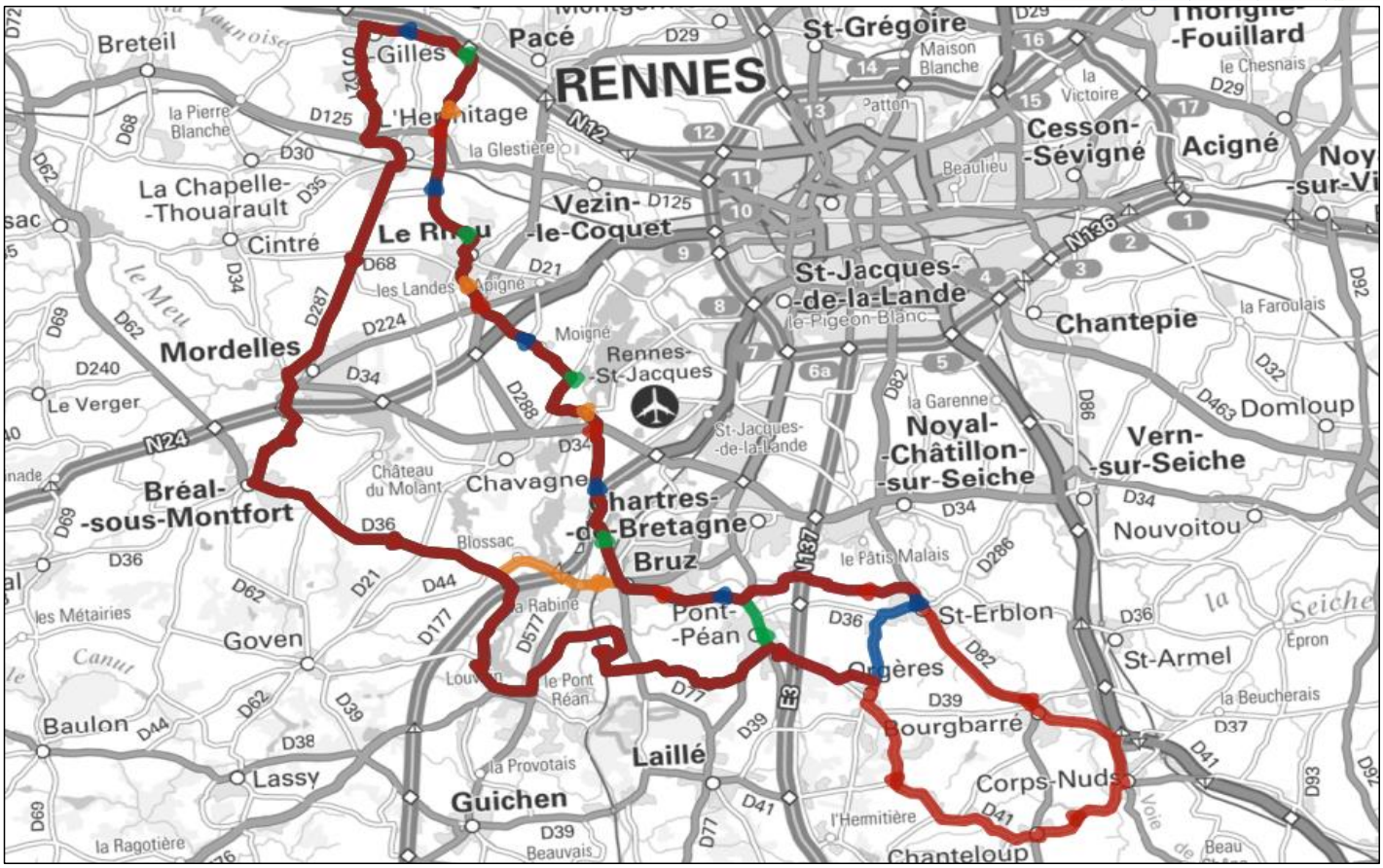

Carnet de Route
Parcours P 074

Section Cyclotourisme

P 074 (1) - St M'Hervon	
St Gilles	
Romillé	8.9
Irodouër	6.4
Caradeuc	4.6
St Pern	2.5
Médréac	6.5
St M'Hervon	4.6
Montauban	3.6
St Uniac	4.4
Carr. La Nouaye	3.5
Bédée	3.1
Dir. Pleumeleuc	1.8
Suivre la 4x4 voies	2.1
Breteil	2.8
la Pierre Blanche	2.7
St Gilles	3.8

Distance : 61.3 km
Dénivelé : 591 m

P 074 (2) - Montauban	
St Gilles	
Romillé	8.9
Irodouër	6.4
Landujan	3.6
Montauban	7.11
St Uniac	4.19
Carr. La Nouaye	3.5
Bédée	3.2
Dir. Pleumeleuc	1.8
Suivre la 4x4 voies	2.1
Breteil	2.8
la Pierre Blanche	2.6
St Gilles	3.9

Distance : 50.1 km
Dénivelé : 449 m

P 074 (3) - St Uniac	
St Gilles	
Romillé	8.8
Tournebride	3.8
Carr. Le Lou du lac	4.02
La Hucherais	2.98
La Chevrie	2.2
St Uniac	1.6
Carr. La Nouaye	3.5
Bédée	3.2
Dir. Pleumeleuc	1.8
Suivre la 4x4 voies	2.1
Breteil	4
la Pierre Blanche	2.9
St Gilles	3.9

Distance : 44.8 km
Dénivelé : 389 m

Openrunner n° 9276553

Openrunner n° 9276554

Openrunner n° 9276561

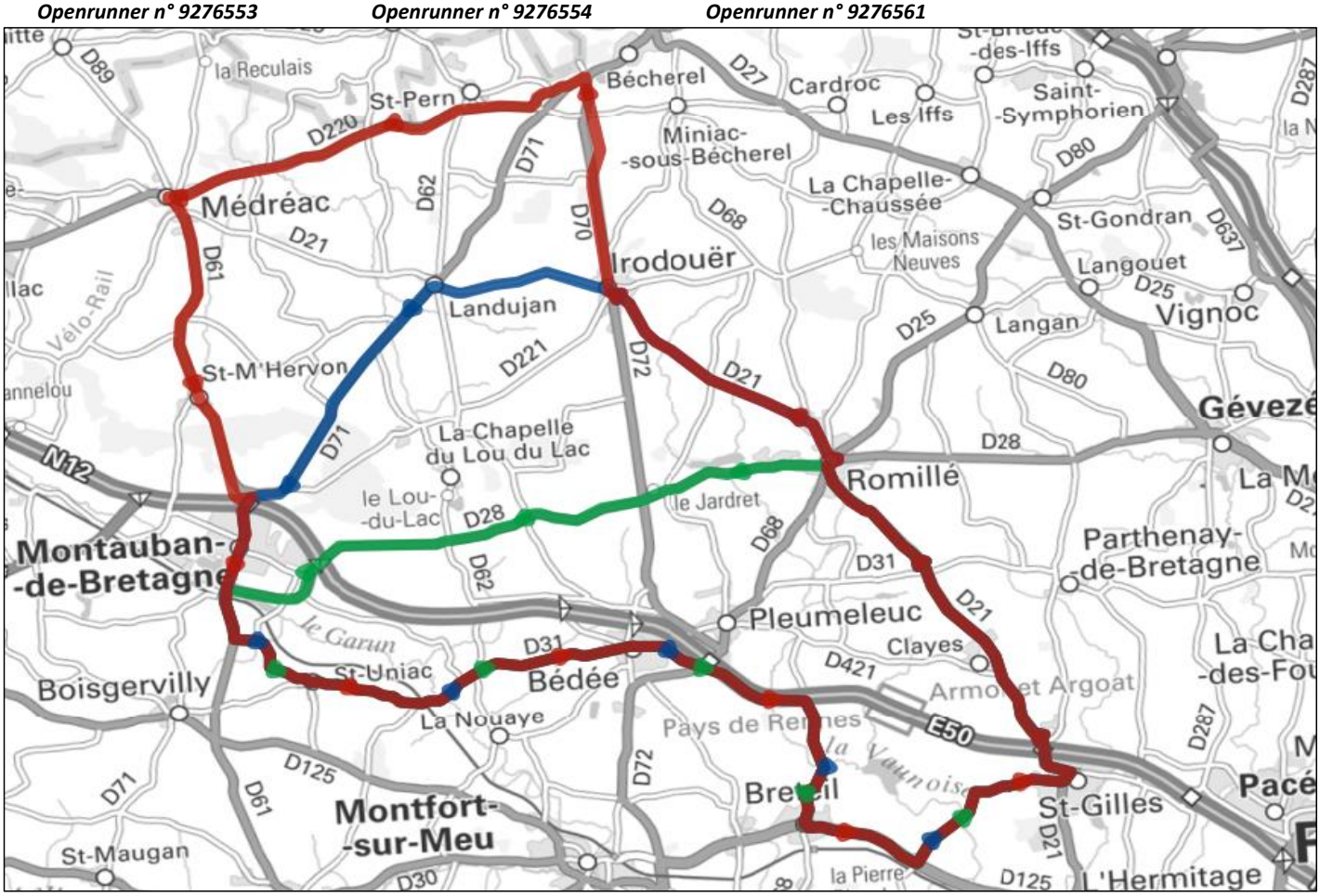

Carnet de Route
Parcours P 075

Section Cyclotourisme

P 075 (1) - Plouasne	
St Gilles	
Parthenay	5.1
Les 3 Evêchés	2.7
Langan	4.2
St Gondran	2.6
La Chapelle Chaussée	1.3
La Barre (Bécherel)	7.42
Lantran	3.21
Plouasne	3.47
St Pern	2
Landujan	4.3
Le Plessis Botherel	2.8
Le Bignonnet	3.1
Tournebride	2.3
Pleumeleuc	4.1
Clayes	5.1
St Gilles	3.6

Distance : 57.3 km
Dénivelé : 530 m

P 075 (2) - Chap. Chaussée	
St Gilles	
Parthenay	5.1
Les 3 Evêchés	2.7
Langan	4.2
St Gondran	2.6
La Chapelle Chaussée	1.3
Dir. Bécherel - Carr. D221-D27	1.6
Le Bois de Romillé	3.9
Romillé	4.3
Pleumeleuc	4.2
Clayes	5.1
St Gilles	3.6

Distance : 38.6 km
Dénivelé : 336 m

P 075 (3) - Romillé	
St Gilles	
Parthenay	5.1
Les 3 Evêchés	2.7
Romillé	4.8
Pleumeleuc	4.3
Clayes	5.1
St Gilles	3.6

Distance : 25.6 km
Dénivelé : 249 m

Openrunner n° 9304721

Openrunner n° 9304723

Openrunner n° 9304727

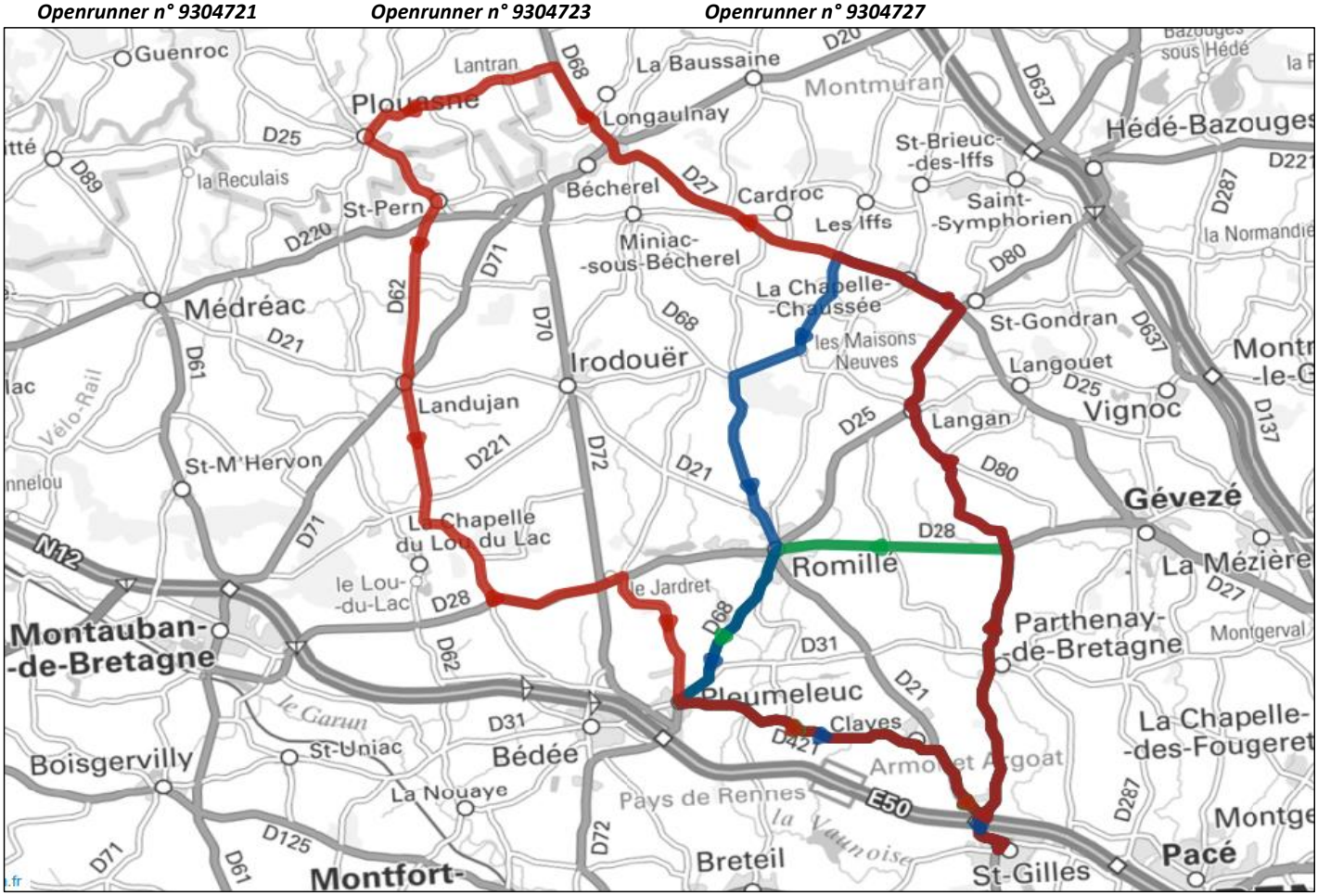

Section Cyclotourisme

Carnet de Route
Parcours P 076

P 076 (1) - Evran	
St Gilles	
Parthenay	5.1
Les 3 Evêchés	2.7
Langan	4.2
La Chapelle Chaussée	3.2
Bécherel (La Barre)	7.4
Longaulnay	1.3
St Thual	3.3
St Judoce	3.7
Evran	3
Le Quiou	4.3
Plouasne	6.1
St Pern	2
Caradeuc	2.7
Irodouër	4.7
Romillé	6
St Gilles	8.7

Openrunner n° 9304749 — ***Distance : 68.4 km*** — ***Dénivelé : 664 m***

P 076 (2) - Le Quiou	
St Gilles	
Parthenay	5.1
Les 3 Evêchés	2.7
Langan	4.2
La Chapelle Chaussée	3.2
Bécherel (La Barre)	7.4
Longaulnay	1.3
St Thual	3.1
Le Quiou	5.1
Plouasne	6.1
St Pern	2
Caradeuc	2.7
Irodouër	4.7
Romillé	6
St Gilles	8.7

Openrunner n° 9304750 — ***Distance : 62.3 km*** — ***Dénivelé : 577 m***

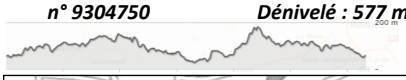

P 076 (3) - Bécherel	
St Gilles	
Parthenay	5.1
Les 3 Evêchés	2.7
Langan	4.2
La Chapelle Chaussée	3.2
Bécherel	8.2
Caradeuc	1
Irodouër	4.7
Romillé	6
St Gilles	8.7

Openrunner n° 9304751 — ***Distance : 43.8 km*** — ***Dénivelé : 397 m***

P 076 (4) - La Chapelle Chaussée	
St Gilles	
Parthenay	5.1
Les 3 Evêchés	2.7
Langan	4.2
La Chapelle Chaussée	3.2
Romillé	7.4
St Gilles	8.7

Openrunner n° 9304752 — ***Distance : 31.3 km*** — ***Dénivelé : 259 m***

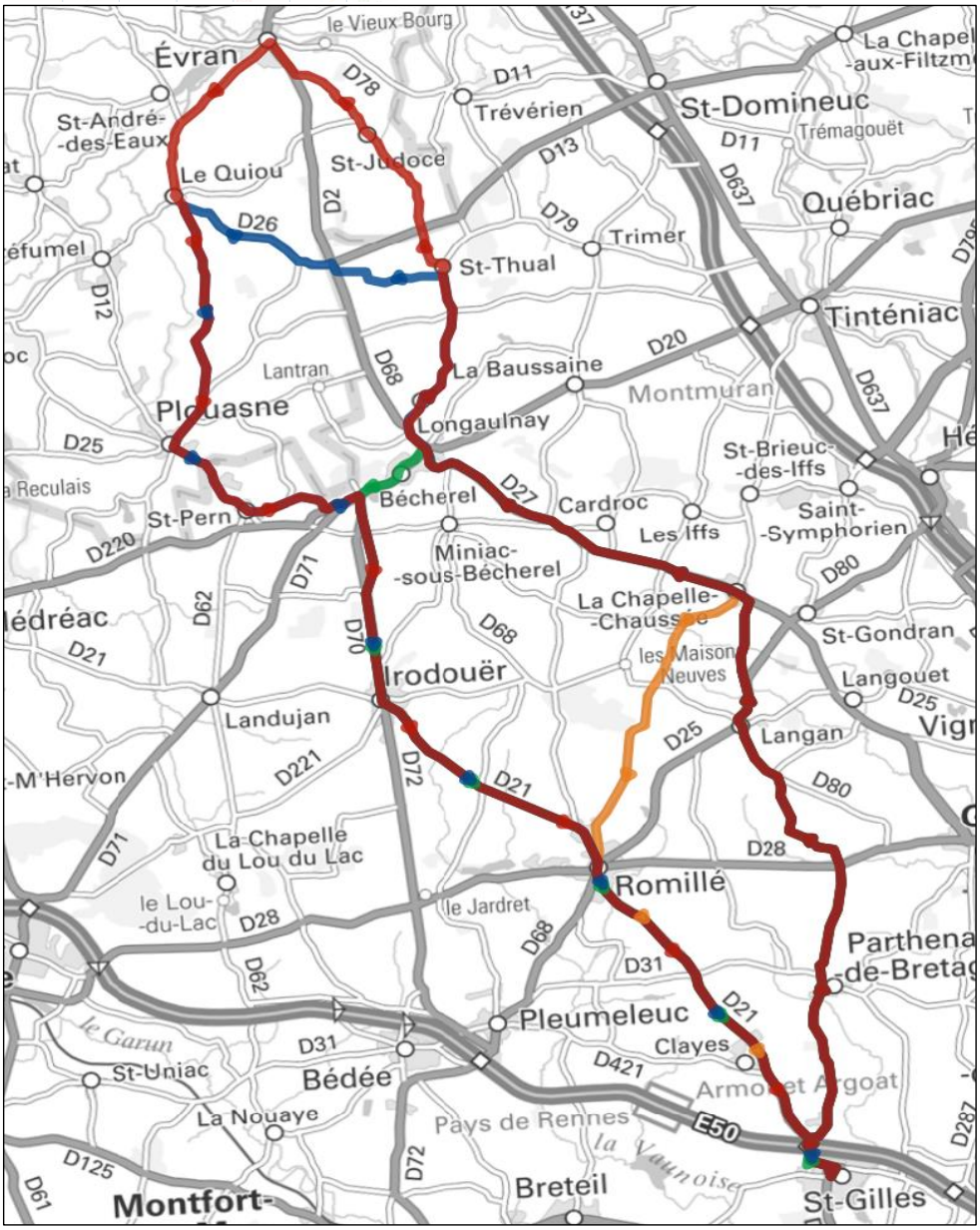

Carnet de Route
Parcours P 077



Section Cyclotourisme

P 077 (1) - Etang du Pas du Houx	
St Gilles	
Cacé	2.3
Breteil	4.6
Dir. Bédée - "Beausoleil"	1.7
"Lécaignais" - Dir. La Nouaye	2.1
à G. puis à D. "La Ville Es Mano	3.3
Carr. D125-D31	3.4
Iffendic	2.6
St Gonlay	0.7
St Malon	7.4
Dir. Paimpont	0
Telhouet	6.7
Trudeau	3.9
St Péran	6.5
St Gonlay	7
Iffendic	2.7
Montfort	6.4
La Chapelle Thouarault	7.4
L'Hermitage	3.9
"Bas Vivier"	2.7
St Gilles	2.3

Distance : 77.6 km
Dénivelé : 617 m

Openrunner n° 9163931

P 077 (2) - St Péran	
St Gilles	
Cacé	2.3
Breteil	4.6
Dir. Bédée - "Beausoleil"	1.7
"Lécaignais" - Dir. La Nouaye	2.1
à G. puis à D. "La Ville Es Mano	3.3
Carr. D125-D31	3.4
Iffendic	2.6
St Gonlay	0.7
St Malon	7.4
Dir. Plélan	0
Carr D59-D40 "Coganne"	6.3
St Péran	3.4
St Gonlay	6.8
Iffendic	2.7
Montfort	5.8
La Chapelle Thouarault	7.8
L'Hermitage	4.1
"Bas Vivier"	2.6
St Gilles	2.3

Distance : 69.9 km
Dénivelé : 587 m

Openrunner n° 9163935

P 077 (3) - St Malon s/Mel	
St Gilles	
Cacé	2.3
Breteil	4.6
Dir. Bédée - "Beausoleil"	1.7
"Lécaignais" - Dir. La Nouaye	2.1
à G. puis à D. "La Ville Es Mano	3.3
Carr. D125-D31	3.4
Iffendic	2.6
St Gonlay	0.7
St Malon	7.4
St Gonlay	4.6
Iffendic	2.6
Montfort	6.3
La Chapelle Thouarault	7.3
L'Hermitage	4.1
"Bas Vivier"	2.5
St Gilles	2.5

Distance : 58 km
Dénivelé : 364 m

Openrunner n° 9163940

P 077 (4) - Iffendic	
St Gilles	
Cacé	2.3
Breteil	4.6
Dir. Bédée	1.7
Dir. La Nouaye	2.1
à G. La Ville Es Manoir	3.3
La Morinais	3.4
Iffendic	3.3
Montfort	6.3
La Chapelle Thouarault	7.4
L'Hermitage	4
"Bas Vivier"	2.2
St Gilles	2.3

Distance : 42.9 km
Dénivelé : 243 m

Openrunner n° 9163945

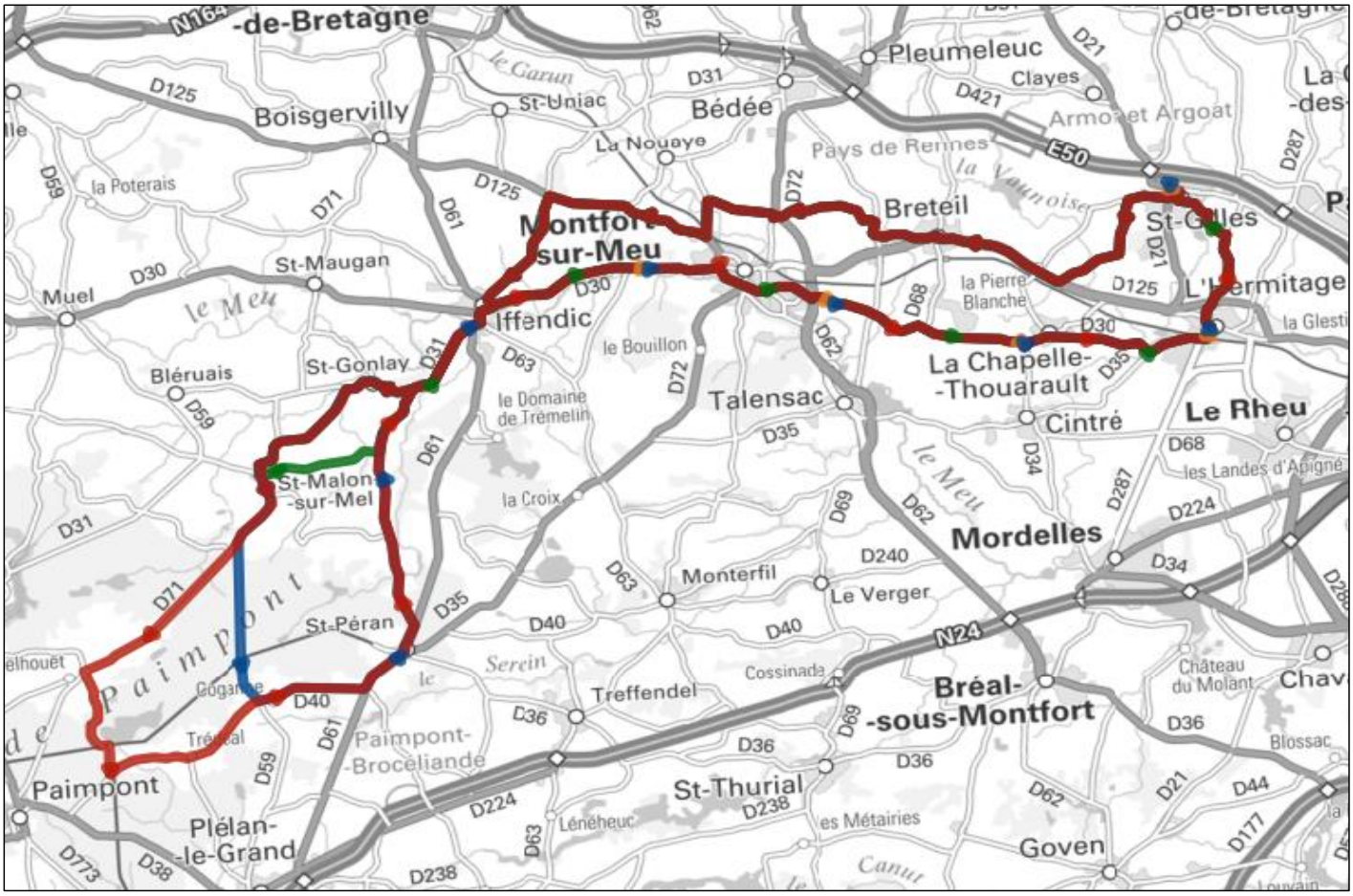

Carnet de Route
Parcours P 078

Section Cyclotourisme

P 078 (1) - La Tréhonnais	
St Gilles	
La Fouaye	1.75
Pont de Pacé	1.85
Pacé	1.2
La Mézière	9.1
Dir. Gévezé	0.9
Vignoc	4.6
Pont de Vignoc	0.6
La Tréhonnais	5.5
Suivre le canal	0
La Magdelaine	2.3
Hédé	1.5
St Symphorien	3.2
St Gondran	3.6
La Chapelle Chaussée	1.6
Romillé	7.4
Les 3 Evêchés	4.8
Parthenay	2.4
St Gilles	4

Distance : 56.3 km
Dénivelé : 456 m

P 078 (2) - Chap Chaussée	
St Gilles	
La Fouaye	1.75
Pont de Pacé	1.25
Gévezé	8.3
Vignoc	3.6
Langouët	2.8
St Gondran	3.6
La Chapelle Chaussée	1.6
Romillé	7.4
Les 3 Evêchés	4.8
Parthenay	2.4
St Gilles	4

Distance : 41.5 km
Dénivelé : 405 m

Openrunner n° 9277071 ***Openrunner n° 9277073***

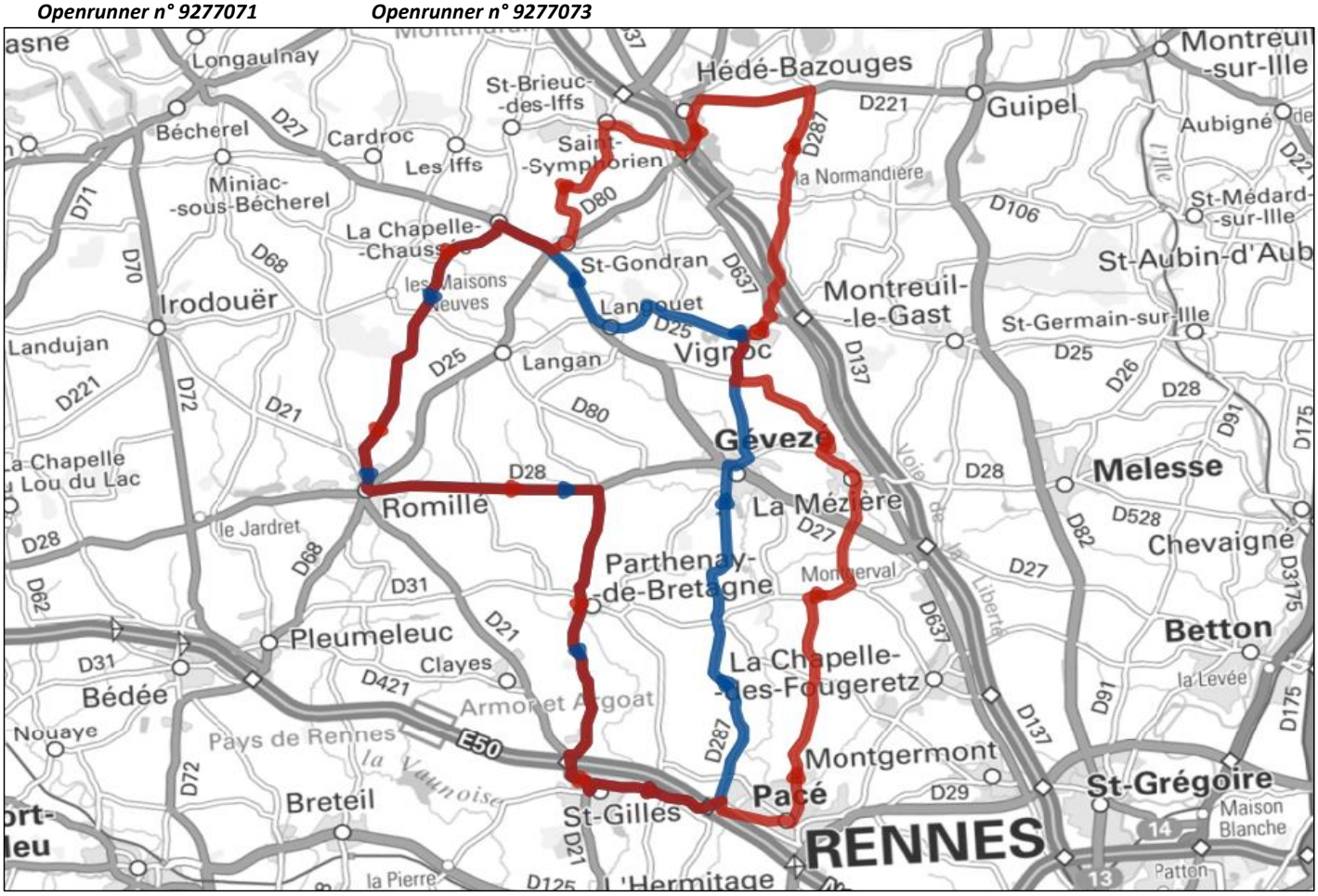

Carnet de Route
Parcours P 079

Section Cyclotourisme

P 079 (1) - Caulnes	
St Gilles	
Romillé	8.9
Le Bois de Romillé	4.7
Miniac sous Bécherel	5.3
St Pern	4.5
Plouasne	2
Etang de Néal	3.8
Guitté	3.5
Caulnes	5.8
St Jouan de l'Isle	2.7
La Chapelle Blanche	1.7
Médréac	6.1
Landujan	5.8
Irodouër	3.8
Romillé	6
St Gilles	8.7

Distance : 73.3 km
Dénivelé : 802 m

Openrunner n° 9304878

P 079 (2) - Guitté	
St Gilles	
Romillé	8.9
Le Bois de Romillé	4.7
Miniac sous Bécherel	5.3
St Pern	4.5
Plouasne	2
Etang de Néal	3.8
Guitté	3.5
Médréac	4
Landujan	5.8
Irodouër	3.7
Romillé	6
St Gilles	8.8

Distance : 61 km
Dénivelé : 619 m

Openrunner n° 9304882

P 079 (3) - St Pern	
St Gilles	
Romillé	8.9
Le Bois de Romillé	4.7
Miniac sous Bécherel	5.3
St Pern	4.5
Landujan	4.2
Irodouër	3.6
Romillé	6
St Gilles	8.7

Distance : 45.9 km
Dénivelé : 422 m

Openrunner n° 9304884

P 079 (4) - Miniac ss Bécherel	
St Gilles	
Romillé	8.9
Le Bois de Romillé	4.7
Miniac sous Bécherel	5
Irodouër	4.6
Romillé	6
St Gilles	8.7

Distance : 37.9 km
Dénivelé : 327 m

Openrunner n° 9304886

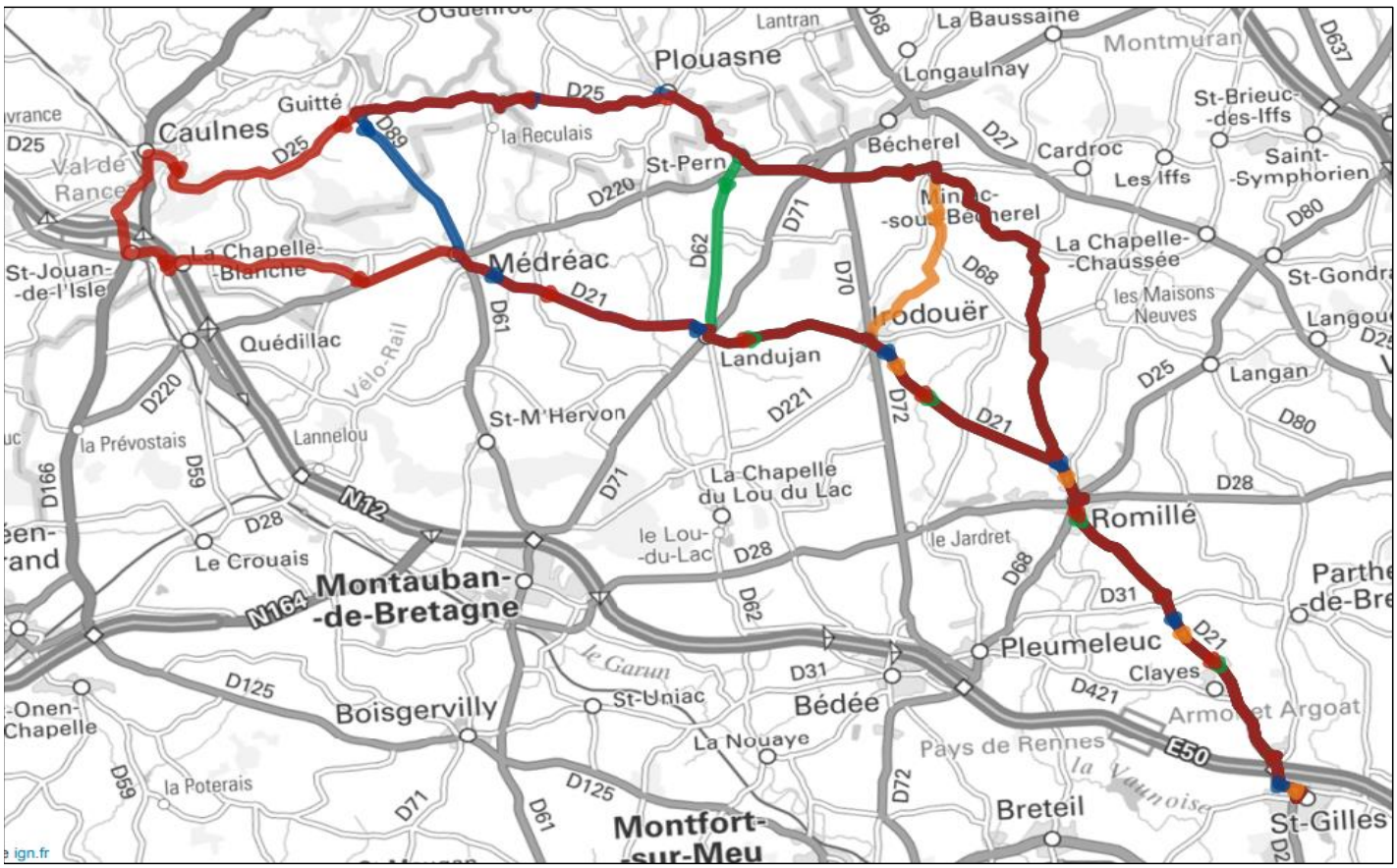

Section Cyclotourisme

Carnet de Route
Parcours P 080

P 080 (1) - Evran	
St Gilles	
Romillé	9
Miniac	9.8
La Barre	2.2
Longaulnay	1.3
St Thual	3.4
St Judoce	3.7
Evran	3
Le Quiou	4.2
Tréfumel	2.3
Guenroc	5.1
Guitté	2.9
Médréac	4.1
Landujan	5.9
Le Plessis Botherel	2.9
Tournebride	4.8
Pleumeleuc	4.2
Clayes	5.2
St Gilles	3.5

Openrunner n° 9453413 — ***Distance : 77.5 km*** — ***Dénivelé : 703 m***

P 080 (2) - Longaulnay-Le Qiuou	
St Gilles	
Romillé	9
Miniac	9.8
La Barre	2.2
Longaulnay	1.3
Carr D2-D26	3.4
Le Quiou	3.8
Tréfumel	2.1
Guenroc	5.1
Guitté	2.9
Médréac	4.1
Landujan	5.9
La Chapelle du Lou du Lac	2.9
Tournebride	4.8
Pleumeleuc	4.2
Clayes	5.2
St Gilles	3.5

Openrunner n° 9453421 — ***Distance : 70.2 km*** — ***Dénivelé : 666 m***

P 080 (3) - Plouasne	
St Gilles	
Romillé	9
Miniac	9.8
La Barre	2.2
St Pern	4.6
Plouasne	2.1
Etang de Néal	4
Médréac	4.4
Landujan	5.9
La Chapelle du Lou du Lac	2.9
Tournebride	4.8
Pleumeleuc	4.2
Clayes	5.2
St Gilles	3.5

Openrunner n° 9453426 — ***Distance : 62.6 km*** — ***Dénivelé : 640 m***

P 080 (4) - Landujan	
St Gilles	
Romillé	9
Miniac	9.8
La Barre	2.2
St Pern	4.6
Landujan	1.3
La Chapelle du Lou du Lac	5.9
Tournebride	2.9
Pleumeleuc	4.8
Clayes	4.2
St Gilles	5.2

Openrunner n° 9453428 — ***Distance : 49.9 km*** — ***Dénivelé : 471 m***

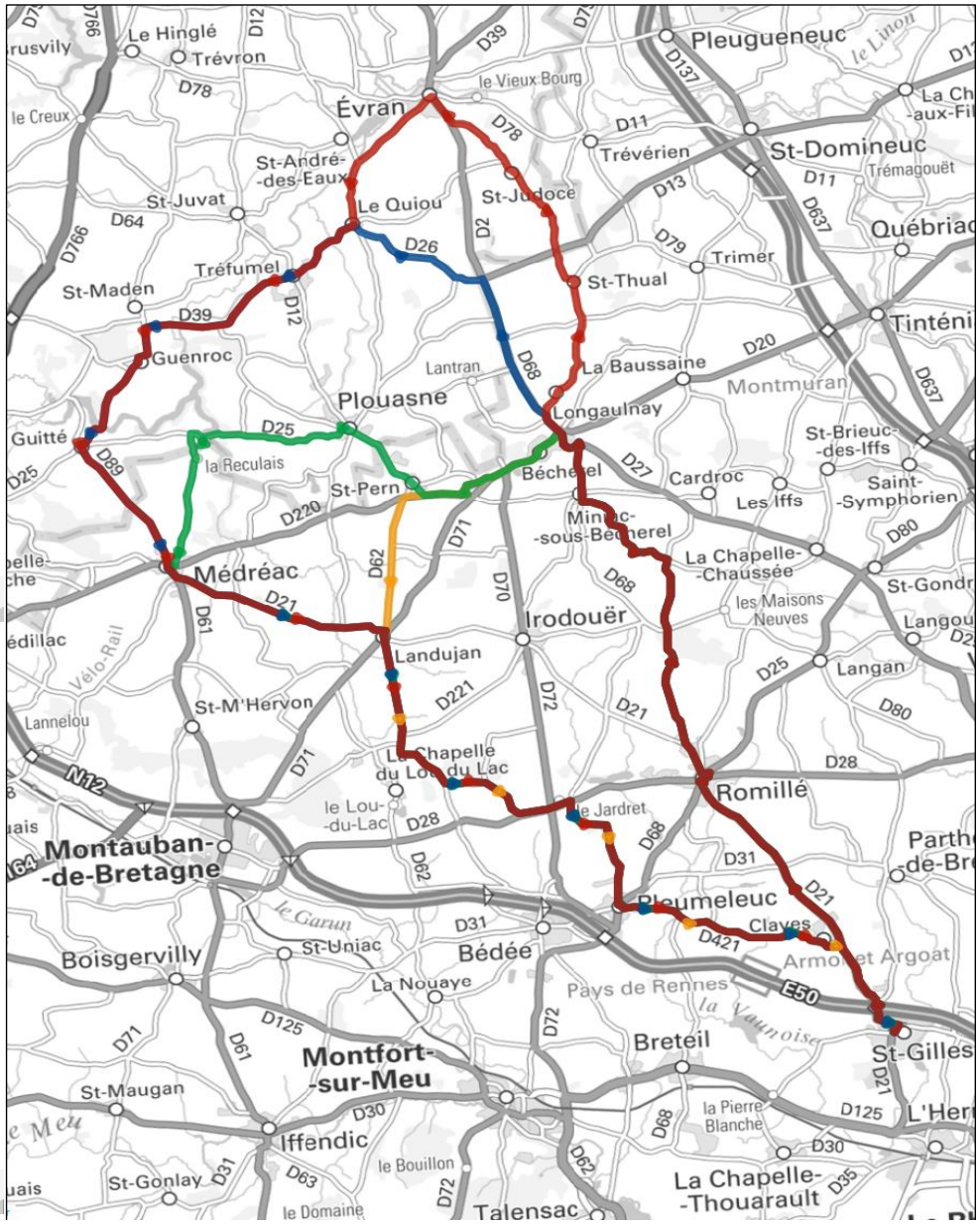

Section Cyclotourisme

Carnet de Route
Parcours P 081

P 081 (1) - Evran	
St Gilles	
Romillé	8.9
Irodouër	6.4
Caradeuc	4.6
Bécherel	1.2
Evran	10.5
Le Quiou	4.2
Tréfumel	2.2
Le val	2.4
Plouasne	5
St Pern	2.1
Landujan	4.3
Le Plessis Botherel	2.9
le Bigonnet	3
Tournebride	2.3
Pleumeleuc	4.1
Clayes	5.4
St Gilles	3.4

Openrunner n° 9304913 — ***Distance : 72.9 km*** — ***Dénivelé : 611 m***

P 081 (2) - Le Quiou	
St Gilles	
Romillé	8.9
Irodouër	6.4
Caradeuc	4.6
Bécherel	1.2
Carr. de St Thual	5.2
Le Quiou	3.7
Tréfumel	2.2
Le val	2.4
Plouasne	5
St Pern	2.1
Landujan	4.4
Le Plessis Botherel	2.7
le Bigonnet	3.1
Tournebride	2.3
Pleumeleuc	4.2
Clayes	5.3
St Gilles	3.4

Openrunner n° 9304916 — ***Distance : 67.1 km*** — ***Dénivelé : 582 m***

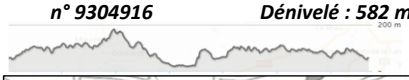

P 081 (3) - St Pern	
St Gilles	
Romillé	8.9
Irodouër	6.4
Caradeuc	4.6
St Pern	2.7
Landujan	3.8
Le Plessis Botherel	2.8
le Bigonnet	3.7
Tournebride	1.7
Pleumeleuc	4.2
Clayes	5.3
St Gilles	3.4

Openrunner n° 9304919 — ***Distance : 47.5 km*** — ***Dénivelé : 469 m***

P 081 (4) - Landujan	
St Gilles	
Romillé	8.9
Irodouër	6.4
Landujan	3.5
Le Plessis Botherel	2.7
le Bigonnet	3.1
Tournebride	2.4
Pleumeleuc	4.1
Clayes	5.3
St Gilles	3.4

Openrunner n° 9304921 — ***Distance : 39.8 km*** — ***Dénivelé : 343 m***

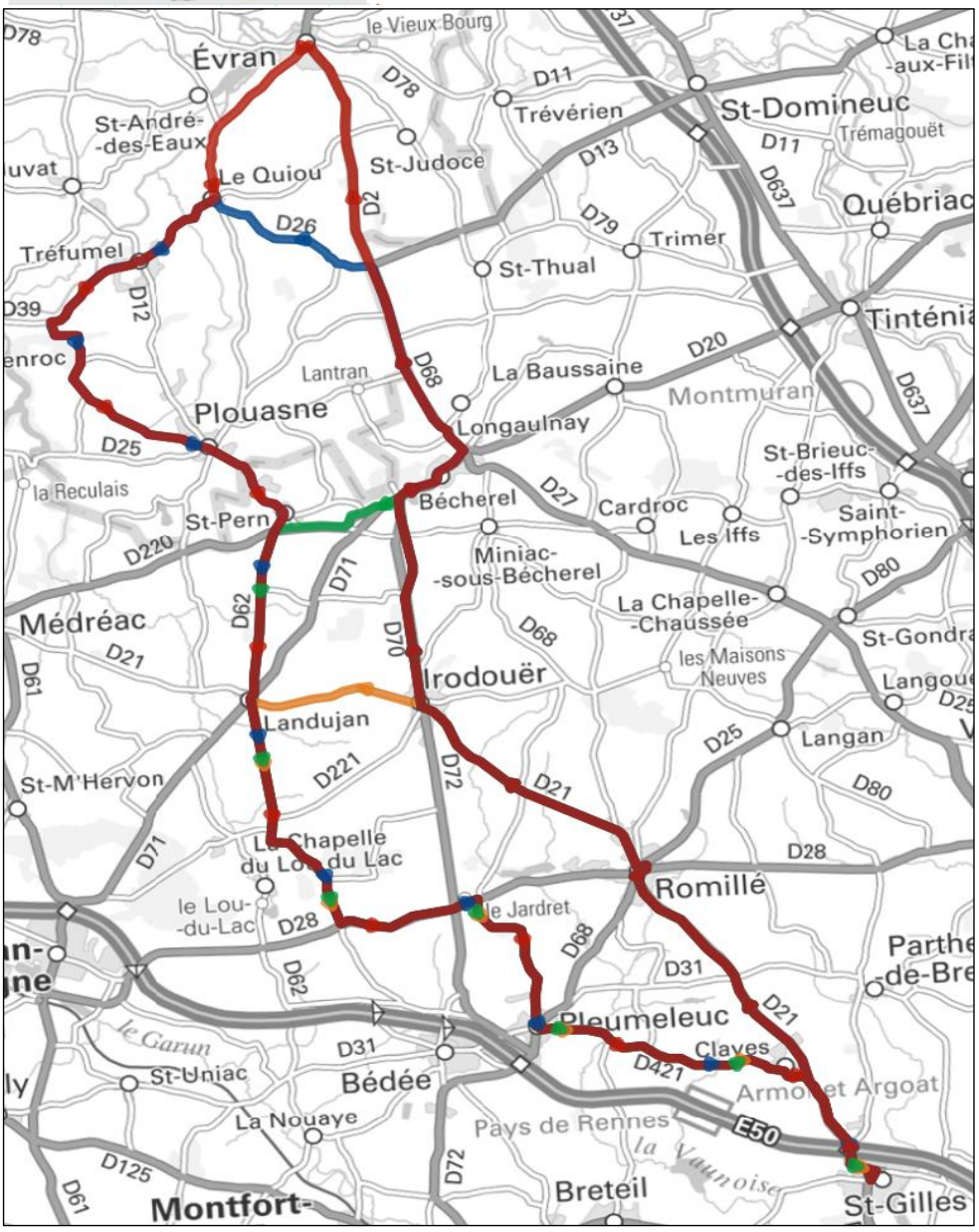

Carnet de Route
Parcours P 082

Section Cyclotourisme

P 082 (1) - St Péran	
St Gilles	
L'Hermitage	4
Le Haut plessis	2.6
à G. vers Mordelles	0
à Dr. D68 et à G. Mordelles	5.9
Bréal	3.8
St Thurial	5.6
Monterfil	7.1
St Péran	6.5
Iffendic	8.5
La Ville Es Archers	4.1
Talensac	6.6
Cintré	4
La Chapelle Thouarault	1.9
St Gilles	7.9

Distance : 68.5 km
Dénivelé : 565 m

Openrunner n° 9277008

P 082 (2) - Monterfil	
St Gilles	
L'Hermitage	4
Le Haut plessis	2.6
à G. vers Mordelles	0
à Dr. D68 et à G. Mordelles	5.9
Bréal	3.8
St Thurial	5.6
Monterfil	7.1
Les 4 routes	3.4
La Ville Es Archers	2.9
Talensac	6.6
Cintré	4
La Chapelle Thouarault	1.9
St Gilles	7.9

Distance : 55.7 km
Dénivelé : 435 m

Openrunner n° 9277013

P 082 (3) - Bréal-Talensac	
St Gilles	
L'Hermitage	4
Le Haut plessis	2.6
à G. vers Mordelles	0
à Dr. D68 et à G. Mordelles	5.9
Bréal	3.8
Talensac	7.8
Cintré	4
La Chapelle Thouarault	1.9
St Gilles	7.9

Distance : 37.9 km
Dénivelé : 242 m

Openrunner n° 9277016

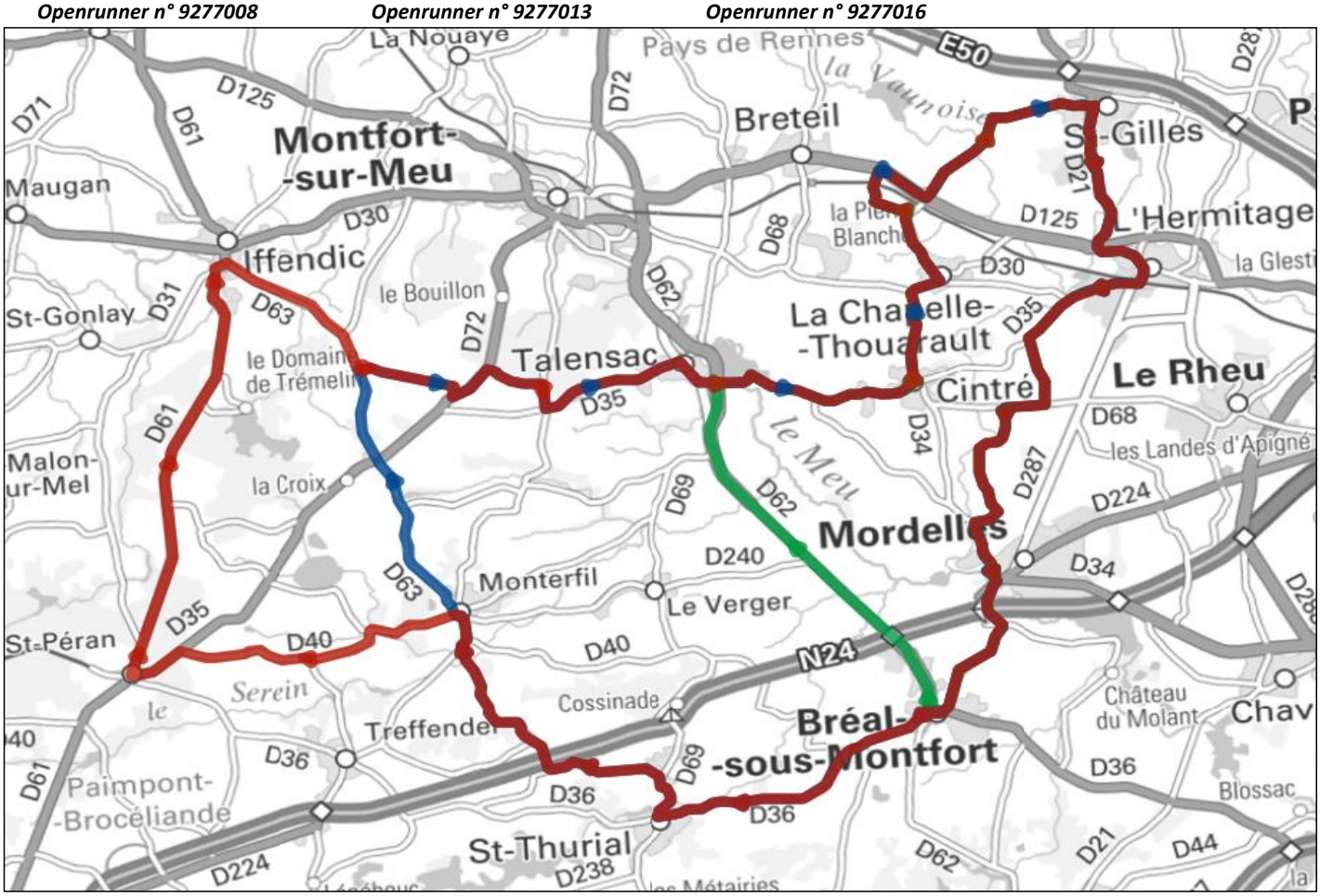

Carnet de Route
Parcours P 083

Section Cyclotourisme

P 083 (1) - Hédé-Miniac	
St Gilles	
La Fouaye	1.8
Le Pont de Pacé	1.3
Parthenay	5.2
Montgerval	7
La Mézière	2.4
Vignoc	4.5
Carr. Hédé	4.2
St Symphorien	1.8
St Brieuc des Iffs	2.4
Les Iffs	1.8
Cardroc	2.3
Miniac s/Bécherel	3.3
Irodouër	4.8
Romillé	6.1
St Gilles	8.8

Distance : 57.7 km
Dénivelé : 524 m

Openrunner n° 9304975

P 083 (2) - Carr. Hédé	
St Gilles	
La Fouaye	1.8
Le Pont de Pacé	1.3
Parthenay	5.2
Montgerval	7
La Mézière	2.4
Vignoc	4.5
Carr. Hédé	4.2
St Gondran	3
Langan	3.1
Romillé	4.7
St Gilles	8.8

Distance : 46 km
Dénivelé : 368 m

Openrunner n° 9304976

P 083 (3) - La Mézière-Romillé	
St Gilles	
La Fouaye	1.8
Le Pont de Pacé	1.3
Parthenay	5.2
Montgerval	7
La Mézière	2.4
Gévezé	3.6
Romillé	7.6
St Gilles	8.8

Distance : 37.7 km
Dénivelé : 316 m

Openrunner n° 9304989

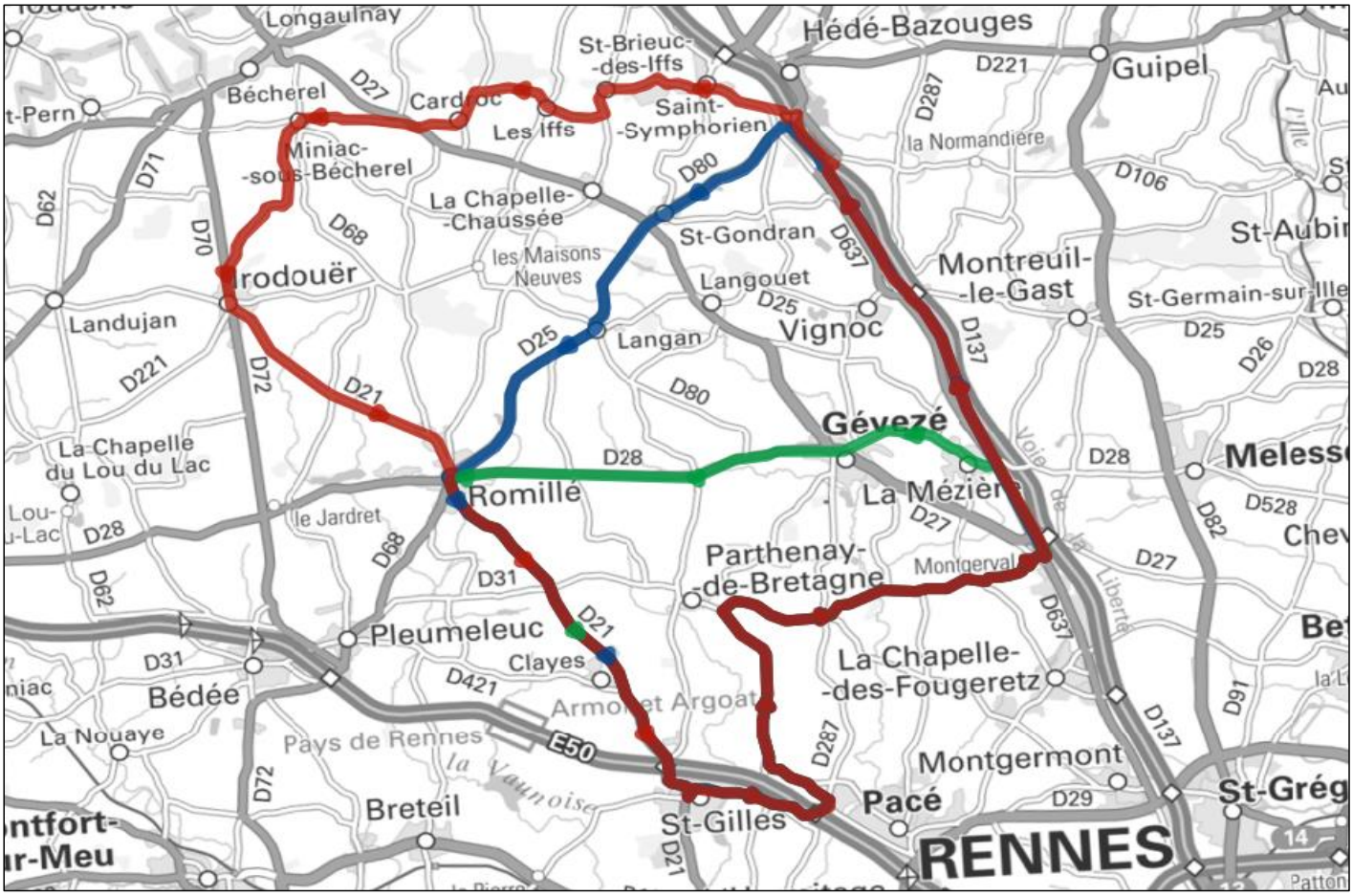

Section Cyclotourisme

Carnet de Route
Parcours P 084

P 084 (1) - Couabrac (Dingé)	
St Gilles	
Romillé	8.9
Le Bois de Romillé	4.7
La Chapelle Chaussée	5
St Brieuc des Iffs	2.4
Tinténiac	4.7
Dir. Dingé	0.7
Bazouges s/Hédé	5.5
Couabrac	5
Guipel	4.9
La Tréhonnais	3.6
Pont de Vignoc	5.5
Vignoc	0.6
Gévezé	3.7
Les 3 Evêchés	2.9
Parthenay	2.8
St Gilles	4.9

Openrunner n° 9306461 — ***Distance : 65.8 km*** — ***Dénivelé : 513 m***

P 084 (2) - Tinténiac	
St Gilles	
Romillé	8.9
Le Bois de Romillé	4.7
La Chapelle Chaussée	5
St Brieuc des Iffs	2.4
Tinténiac	4.7
Dir. Dingé	0.7
Bazouges s/Hédé	5.5
La Tréhonnais	2
Pont de Vignoc	5.5
Vignoc	0.6
Gévezé	3.7
Les 3 Evêchés	2.9
Parthenay	2.8
St Gilles	4.9

Openrunner n° 9306463 — ***Distance : 54.3 km*** — ***Dénivelé : 448 m***

P 084 (3) - Tinténiac	
St Gilles	
Romillé	8.9
Le Bois de Romillé	4.7
La Chapelle Chaussée	5
St Brieuc des Iffs	2.4
Tinténiac	4.7
Pont de Hédé	5.2
Pont de Vignoc	4.6
Vignoc	0.6
Gévezé	3.7
Les 3 Evêchés	2.9
Parthenay	2.8
St Gilles	4.9

Openrunner n° 9306465 — ***Distance : 50.3 km*** — ***Dénivelé : 409 m***

P 084 (4) - La Chapelle Chaussée	
St Gilles	
Romillé	8.9
Le Bois de Romillé	4.7
La Chapelle Chaussée	5
Langouët	3.4
Gévezé	4.1
Les 3 Evêchés	2.9
Parthenay	2.8
St Gilles	4.9

Openrunner n° 9306468 — ***Distance : 36.7 km*** — ***Dénivelé : 347 m***

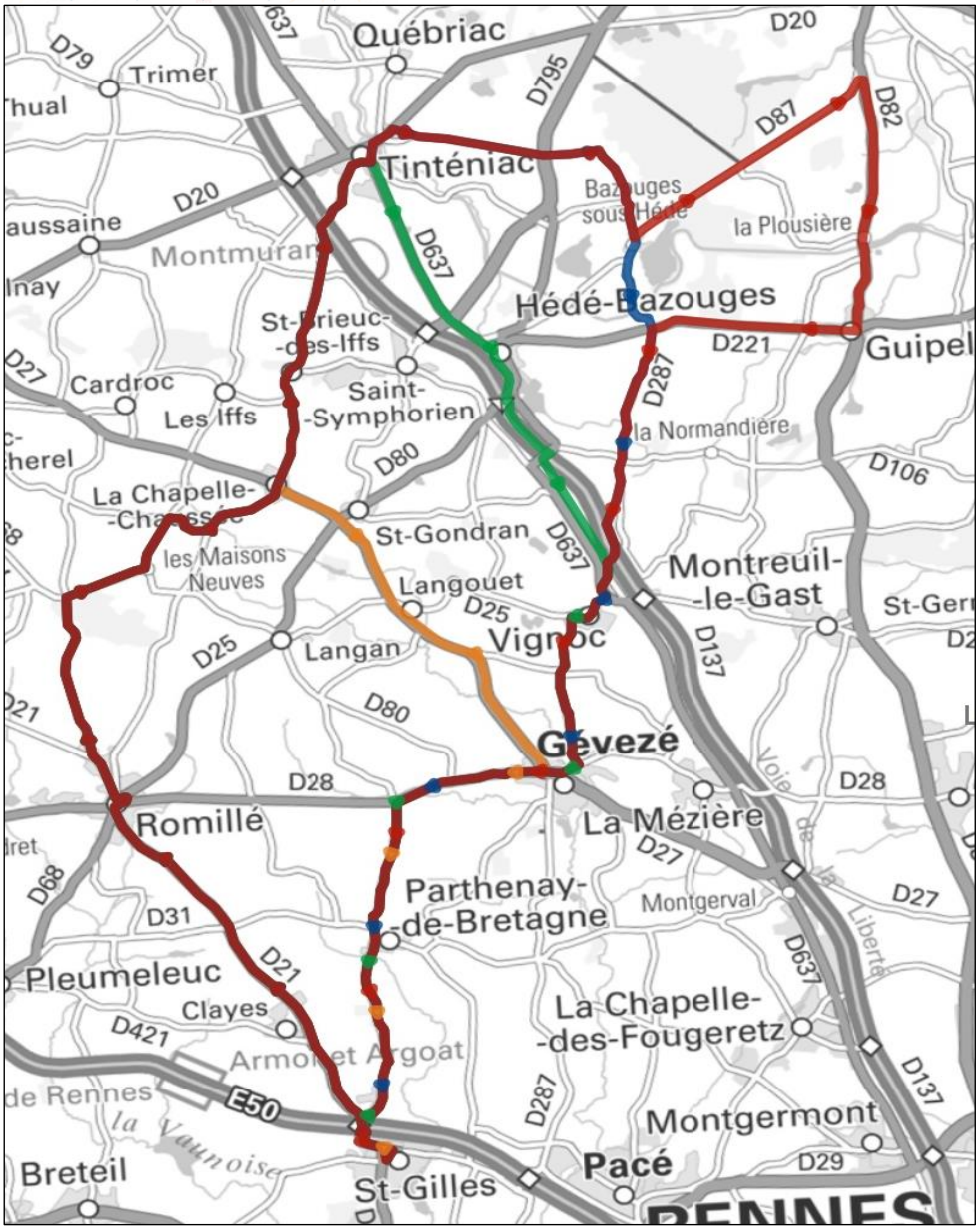

Carnet de Route
Parcours P 085

Section Cyclotourisme

P 085 (1) - Bécherel	
St Gilles	
La Fouaye	1.8
Le Pont de Pacé	1.3
Gévezé	8.3
Langouët	4.3
St Gondran	2.1
La Chapelle Chaussée	1.3
La Barre	7.4
Bécherel	0.7
Caradeuc	1.1
Landujan	5.5
Montauban	7.1
St Uniac	4.3
Montfort	7.8
Breteil	4.7
St Gilles	6.4

Distance : 64.1 km
Dénivelé : 504 m

Openrunner n° 9306497

P 085 (2) - St Gondran-Montauban	
St Gilles	
La Fouaye	1.8
Le Pont de Pacé	1.3
Gévezé	8.3
Langouët	4.3
St Gondran	2.1
Langan	2.7
Romillé	4.6
Tournebride	3.9
Montauban	7.7
St Uniac	7.1
Montfort	4.3
Breteil	7.8
St Gilles	4.7

Distance : 60.6 km
Dénivelé : 434 m

Openrunner n° 9306500

P 085 (3) - St Gondran-Montfort	
St Gilles	
La Fouaye	1.8
Le Pont de Pacé	1.3
Gévezé	8.3
Langouët	4.3
St Gondran	2.1
Langan	2.7
Romillé	4.6
Tournebride	3.9
Bédée	3.3
Montfort	1.9
Breteil	7.8
St Gilles	4.7

Distance : 46.7 km
Dénivelé : 343 m

Openrunner n° 9306502

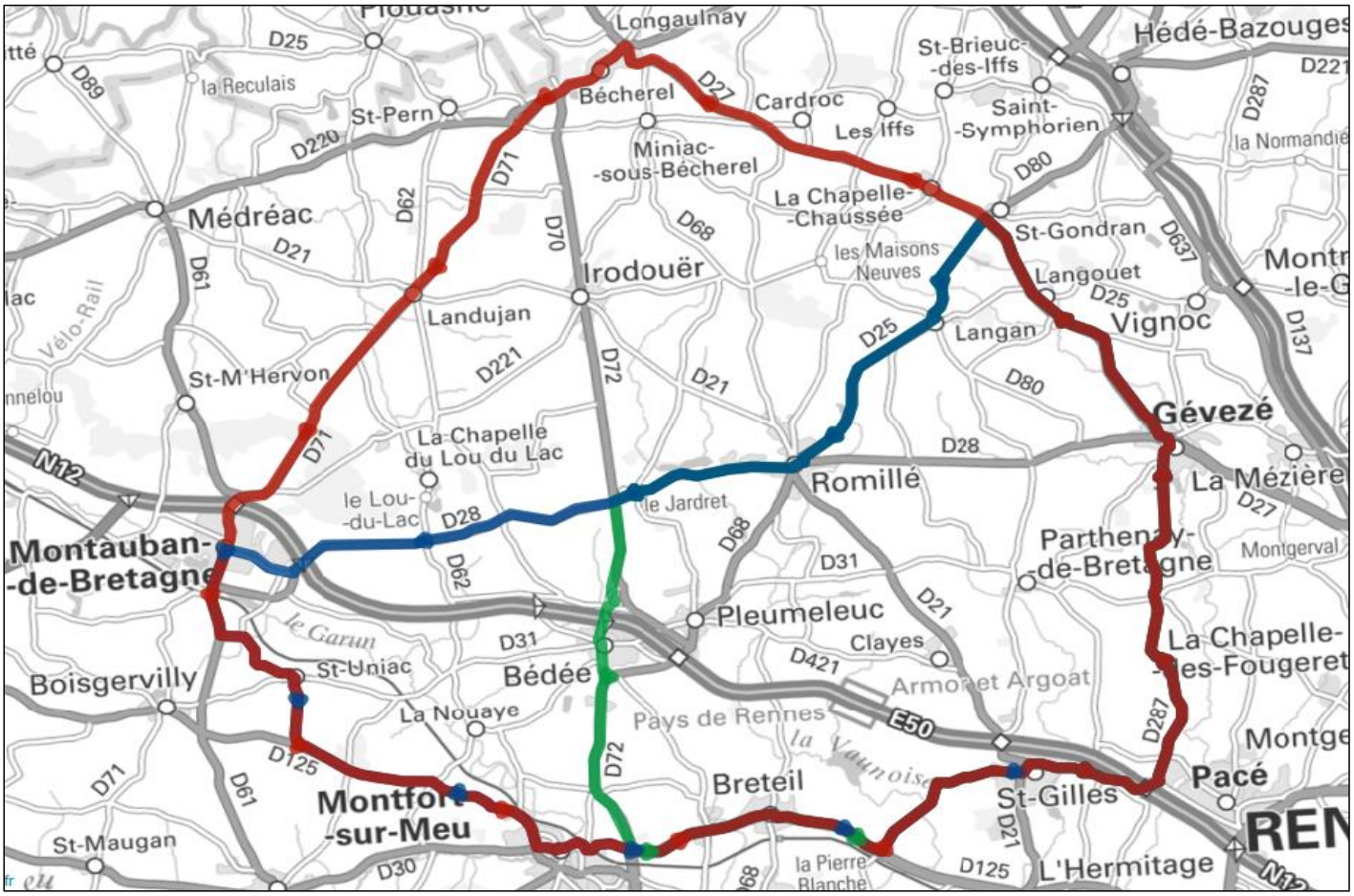

Carnet de Route
Parcours P 086

Section Cyclotourisme

P 086 (1) - Tinténiac	
St Gilles	
Clayes	3.5
Pleumeleuc	5.2
Tournebride	4
St Urbain	2.7
Irodouër	2.9
Le Bois de Romillé	3.7
Cardroc	5
Les Iffs	2.2
Tinténiac	6.5
Hédé	4.6
Pont d'Hédé	0.9
Pont de Vignoc	4.5
La Mézière	4.5
Montgerval	2.2
Parthenay	8
St Gilles	5

Distance : 65.4 km
Dénivelé : 452 m

P 086 (2) - Chapelle Chaussée	
St Gilles	
Clayes	3.5
Pleumeleuc	5.2
Tournebride	4
St Urbain	2.7
Irodouër	2.9
Le Bois de Romillé	3.7
Cardroc	3.7
La Chapelle Chaussée	3.3
St Gondran	1.2
Pont d'Hédé	3.4
Pont de Vignoc	4.3
La Mézière	4.4
Montgerval	2.2
Parthenay	8.1
St Gilles	4.8

Distance : 57.4 km
Dénivelé : 469 m

P 086 (3) - Le Bois de Romillé	
St Gilles	
Clayes	3.5
Pleumeleuc	5.2
Tournebride	4
St Urbain	2.7
Irodouër	2.9
Le Bois de Romillé	3.7
Cardroc	3.7
La Chapelle Chaussée	3.3
Langan	2.6
Les 3 Evêchés	4.1
Parthenay	2.8
St Gilles	5.5

Distance : 44 km
Dénivelé : 334 m

Openrunner n° 9253667

Openrunner n° 9253686

Openrunner n° 9253691

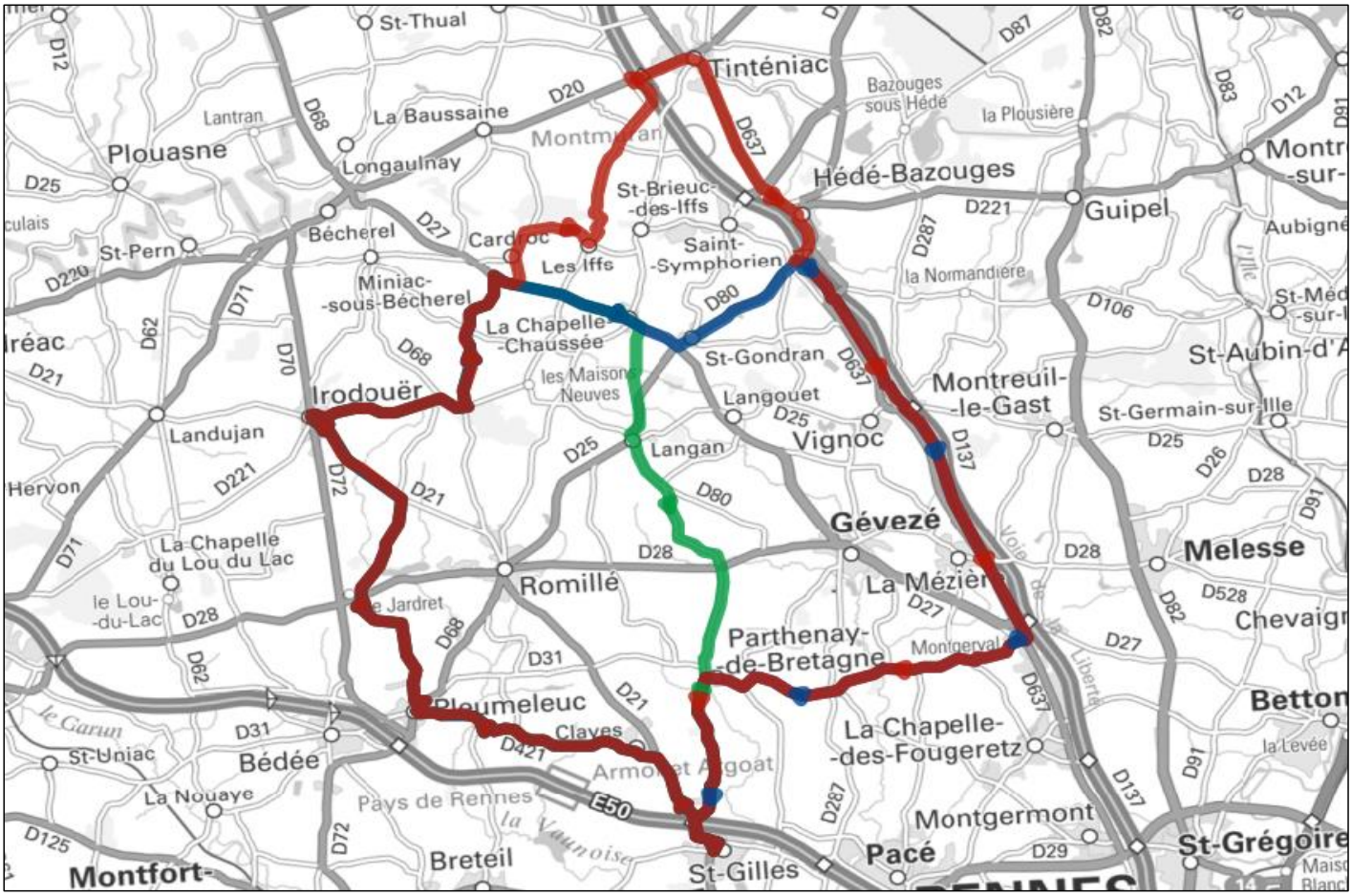

Section
Cyclotourisme

Carnet de Route
Parcours P 087

P 087 (1) - Orgères	
St Gilles	
L'Hermitage	4
Mordelles	6.9
Bréal s/Monfort	3.1
Carr. D36-D21	4.5
Goven	4
Louvain	4.8
Pont-Réan	1.8
Après Pont à dr.	0.4
Chanteloup	3.8
Martigné	1.6
Orgères	5
St Erblon	2.4
Pont-Péan	3.1
Bruz	3.1
Moigné	7.8
Le Rheu	3.3
L'Hermitage	3
La Fouaye	4.3
St Gilles	2

Openrunner n° 9306529 ***Distance : 68.9 km*** ***Dénivelé : 472 m***

P 087 (2) - Bruz	
St Gilles	
L'Hermitage	4
Mordelles	6.9
Bréal s/Monfort	3.1
Carr. D36-D21	4.5
Blossac	2.6
Bruz	2.7
Moigné	7.8
Le Rheu	3.3
L'Hermitage	3
La Fouaye	4.3
St Gilles	2

Openrunner n° 9306532 ***Distance : 44.2 km*** ***Dénivelé : 237 m***

Section Cyclotourisme

Carnet de Route
Parcours P 088

P 088 (1) - Dingé	
St Gilles	
Parthenay	5.1
Langan	6.8
La Chapelle Chaussée	3.3
St Brieuc des Iffs	2.4
Tinténiac	4.7
La Basse Forêt	5
Dingé	5
Feins	6.8
Aubigné	4
St Germain sur Ille	5.8
Dir. Chevaigné	0
D91 vers St Grégoire	0
Carrefour La Renaudière	9.5
La Brosse	2.4
La Chapelle des Fgtz	1.9
Pacé	5.1
Pont de Pacé	2
St Gilles	3.2

Openrunner n° 9306553 — ***Distance : 73 km*** — ***Dénivelé : 595 m***

P 088 (2) - Dingé	
St Gilles	
Parthenay	5.1
Langan	6.8
La Chapelle Chaussée	3.3
St Brieuc des Iffs	2.4
Tinténiac	4.7
La Basse Forêt	5
Dingé	5
Guipel	6.6
Montreuil Le Gast	6.3
Montgerval	5.9
Carrefour Route Gévezé	4.9
Pont de Pacé	4.5
St Gilles	3.2

Openrunner n° 9306556 — ***Distance : 63.7 km*** — ***Dénivelé : 466 m***

P 088 (3) - Guipel	
St Gilles	
Parthenay	5.1
Langan	6.8
St Gondran	3.1
Hédé	4.6
Guipel	6.2
Montreuil Le Gast	6.3
Montgerval	5.9
Carrefour Route Gévezé	4.9
Pont de Pacé	4.5
St Gilles	3.2

Openrunner n° 9306557 — ***Distance : 50.6 km*** — ***Dénivelé : 439 m***

P 088 (4) - Hédé	
St Gilles	
Parthenay	5.1
Langan	6.8
St Gondran	3.1
Pont de Hédé	3.2
Vignoc	4.2
La Mézière	4.6
Montgerval	2.3
Carrefour Route Gévezé	4.9
Pont de Pacé	4.5
St Gilles	3.2

Openrunner n° 9306562 — ***Distance : 41.9 km*** — ***Dénivelé : 359 m***

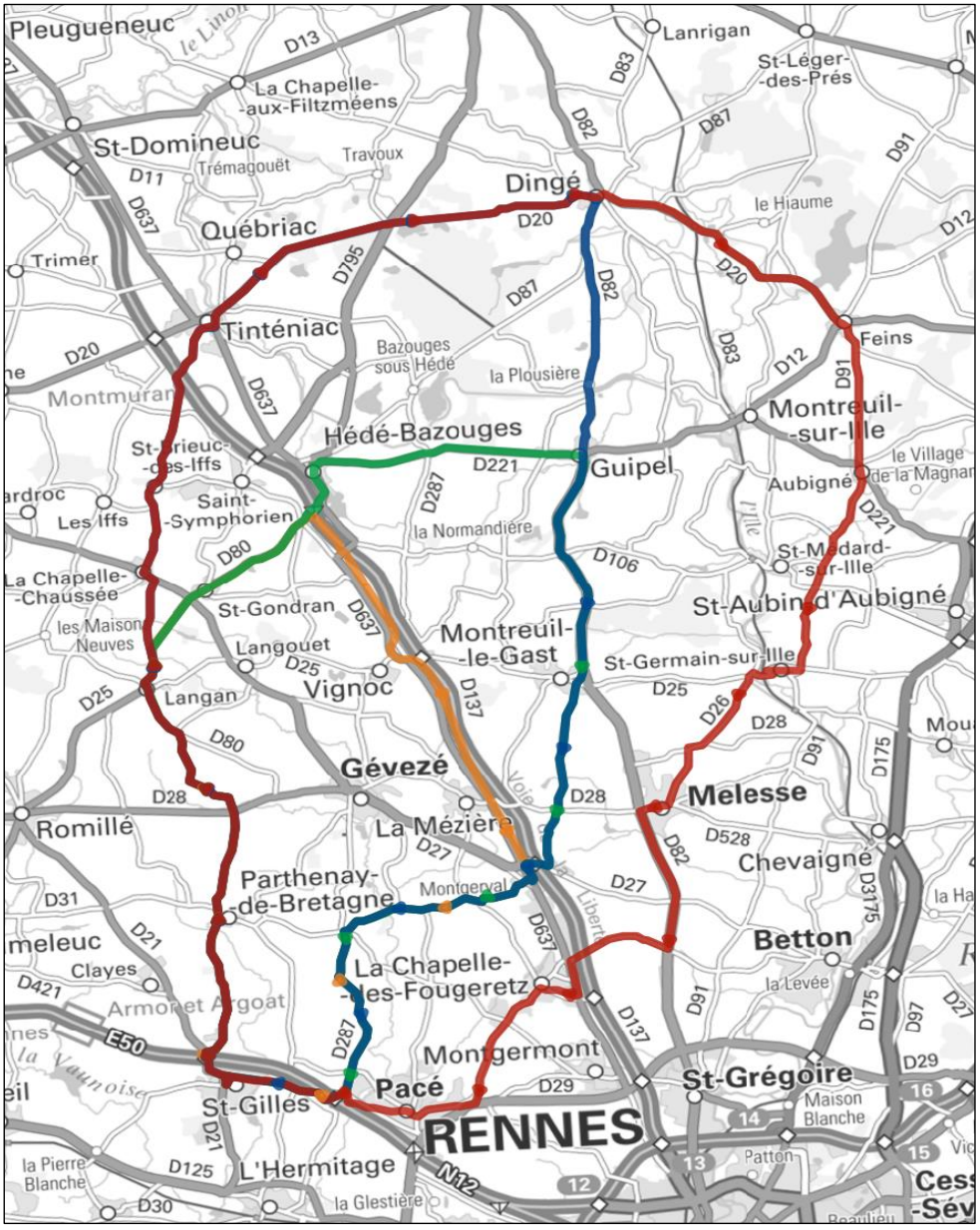

Carnet de Route
Parcours P 089

Section Cyclotourisme

P 089 (1) - Plélan le Grand	
St Gilles	
L'Hermitage	4
Cintré	5
Mordelles	3.9
Bréal s/Montfort	3.6
au cimetière à dr.	0
Route de St Thurial	5
1ère dr. Dir. Monterfil	0.6
rester à G. de 4 voies	0
Hauteur Treffendel	6.8
Plélan le Grand	8.16
Trédéal	3.84
Coganne	2.5
St Péran	3.4
Direct Monterfil	1.1
Etang de Careil	4.9
La Ville És Archers	5.8
Talensac	4.49
Cintré	4.71
La Chapelle Thouarault	2.3
La Pierre Blanche	3.7
St Gilles	3.2

Distance : 77 km
Dénivelé : 588 m

Openrunner n° 9306585

P 089 (2) - St Péran	
St Gilles	
L'Hermitage	4
Cintré	5
Mordelles	3.9
Bréal s/Montfort	3.6
au cimetière à dr.	0
Route de St Thurial	5
1ère dr. Dir. Monterfil	0.6
rester à G. de 4 voies	0
Hauteur Treffendel	6.8
La Bigotais	3.2
St Péran	4.8
Direct Monterfil	1.1
Etang de Careil	4.9
La Ville És Archers	5.8
Talensac	4.49
Cintré	4.71
La Chapelle Thouarault	2.3
La Pierre Blanche	3.7
St Gilles	3.2

Distance : 67.1 km
Dénivelé : 516 m

Openrunner n° 9306586

P 089 (3) - Monterfil	
St Gilles	
L'Hermitage	4
Cintré	5
Mordelles	3.9
Bréal s/Montfort	3.6
au cimetière à dr.	0
Route de St Thurial	5
Monterfil	1.2
Les 4 routes d'Iffendic	4.9
La Ville És Archers	5.8
Talensac	4.49
Cintré	4.71
La Chapelle Thouarault	2.3
La Pierre Blanche	3.7
St Gilles	3.2

Distance : 51.8 km
Dénivelé : 400 m

Openrunner n° 9306589

P 089 (4) - Bréal s/Montfort	
St Gilles	
L'Hermitage	4
Cintré	5
Mordelles	3.9
Bréal s/Montfort	3.6
Talensac	7.1
Cintré	4.1
L'Hermitage	2.5
La Pierre Blanche	3.9
St Gilles	3.2

Distance : 37.3 km
Dénivelé : 249 m

Openrunner n° 9306590

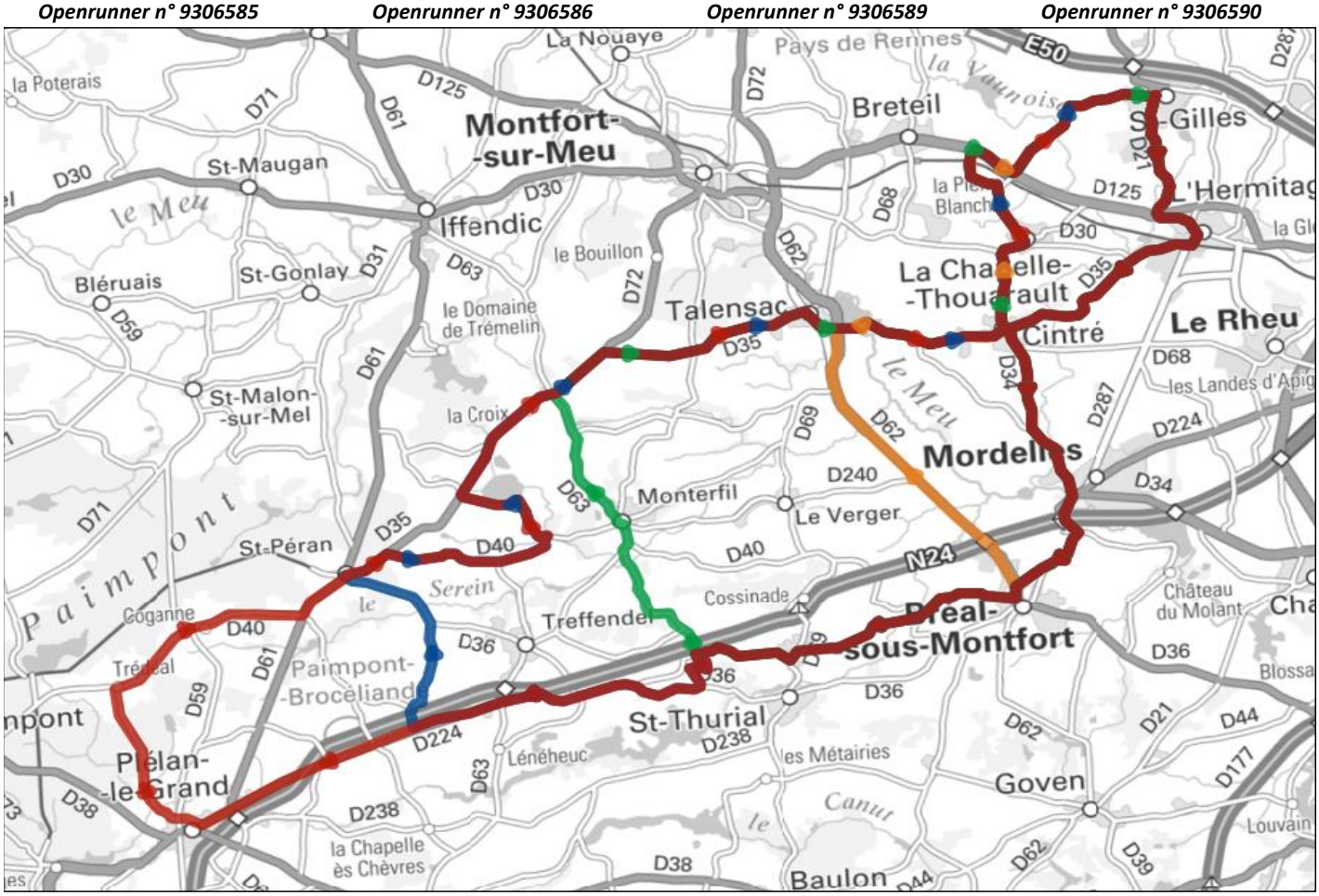

Carnet de Route
Parcours P 090

Section Cyclotourisme

P 090 - (1) - Chasné sur Illet	
St Gilles	
Parthenay	5.1
Gévezé	5.7
Langouët	4.3
Pont de Hédé	5
Hédé	1.3
Guipel	6.3
Montreuil s/Ille	4
St Médard s/Ille	4.7
St Aubin d'Aubigné	4.6
Chasné sur Illet	4.3
Mouazé	4
Chevaigné	4.2
Melesse	5.5
La Mézière	4.7
Gévezé	2.9
Pont de Pacé	8.3
La Fouaye	1.3
St Gilles	1.9

Distance : 78.1 km
Dénivelé : 612 m

P 090 - (2) - Montreuil s/Ille	
St Gilles	
Parthenay	5.1
Gévezé	5.7
Langouët	4.3
Pont de Hédé	5
Hédé	1.3
Guipel	6.3
Montreuil s/Ille	4
St Médard s/Ille	4.7
St Germain sur Ille	3.9
Melesse	5.6
La Mézière	4.5
Gévezé	2.9
Pont de Pacé	8.3
La Fouaye	1.4
St Gilles	1.8

Distance : 64.8 km
Dénivelé : 517 m

P 090 - (3) - Guipel	
St Gilles	
Parthenay	5.1
Gévezé	5.7
Langouët	4.3
Pont de Hédé	5
Hédé	1.3
Guipel	6.3
Champ Fleuri	2.6
Melesse	7
La Mézière	4.2
Gévezé	3
Pont de Pacé	8.3
La Fouaye	1.3
St Gilles	1.8

Distance : 55.9 km
Dénivelé : 447 m

P 090 - (4) - Pont de Hédé	
St Gilles	
Parthenay	5.1
Gévezé	5.7
Langouët	4.3
Pont de Hédé	5
Pont de Vignoc	4.1
La Mézière	4.5
Gévezé	2.9
Pont de Pacé	8.3
La Fouaye	1.3
St Gilles	1.8

Distance : 43 km
Dénivelé : 352 m

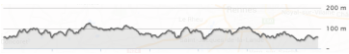
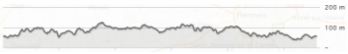

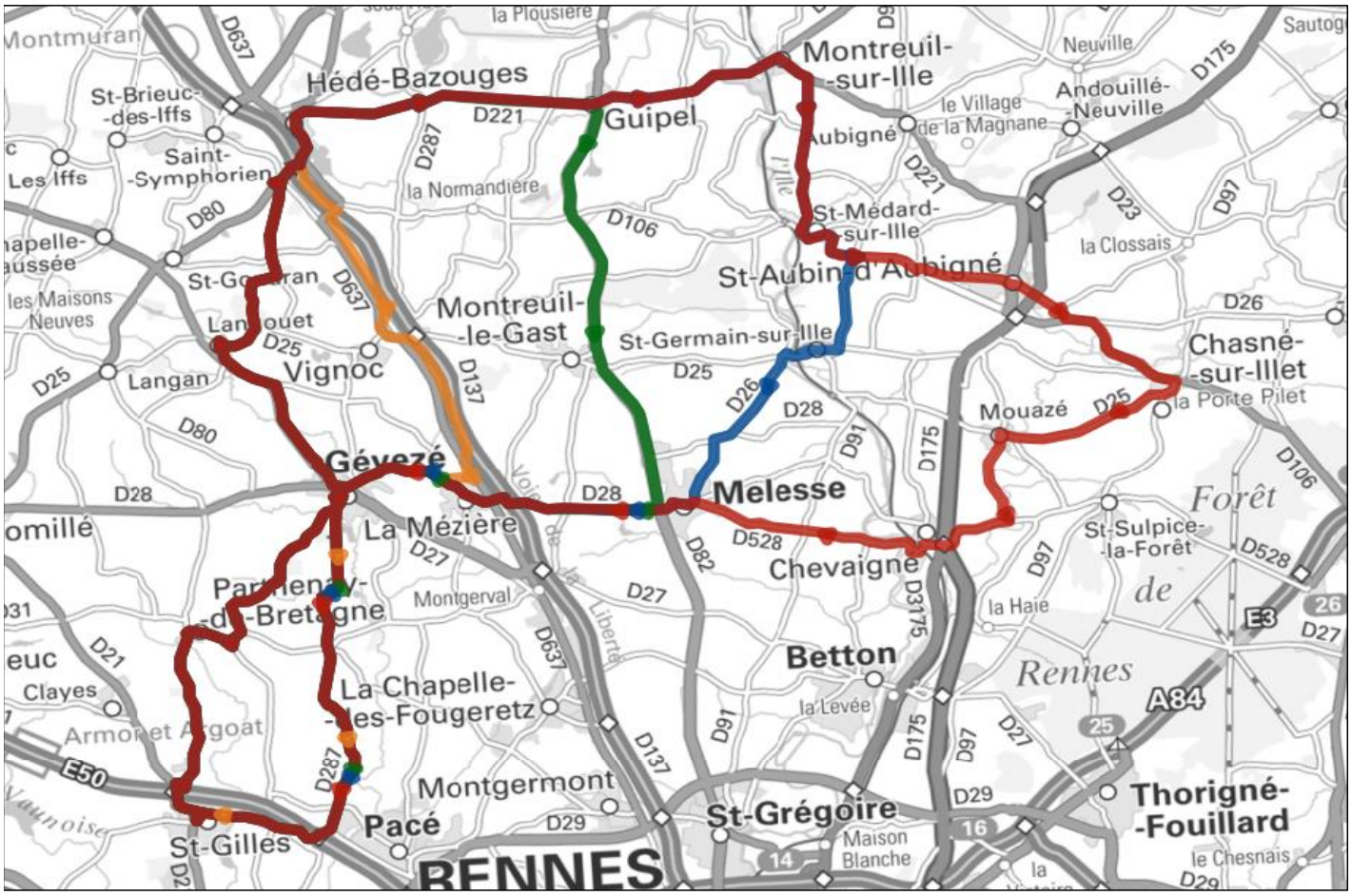

Section Cyclotourisme

Carnet de Route
Parcours P 091

P 091 (1) - Tinténiac	
St Gilles	
Le Pont de Pacé	3.1
Gévezé	8.2
Vignoc	3.8
Pont de Vignoc	0.6
La Tréhonnais	5.5
Suivre le canal	0.5
La Magdelaine (Hauteur Hédé)	1.8
Tinténiac	4.4
St Brieuc des Iffs	5.3
Les Iffs	1.9
Le Bois de Romillé	3.8
Langan	3
Gévezé	6.3
Parthenay	6.2
St Gilles	5.3

Openrunner n° 9276971 — ***Distance : 59.7 km*** — ***Dénivelé : 468 m***

P 091 (2) - Hédé	
St Gilles	
Le Pont de Pacé	3.1
Gévezé	8.2
Vignoc	3.8
Pont de Vignoc	0.6
La Tréhonnais	5.5
Hédé	2.6
St Gondran	4.6
Langan	3
Gévezé	6.3
Parthenay	5.7
St Gilles	4.8

Openrunner n° 9276974 — ***Distance : 48.3 km*** — ***Dénivelé : 410 m***

P 091 (3) - Gévezé	
St Gilles	
Le Pont de Pacé	3.1
Gévezé	7.7
Parthenay	5.7
St Gilles	5.3

Openrunner n° 9276976 — ***Distance : 21.8 km*** — ***Dénivelé : 230 m***

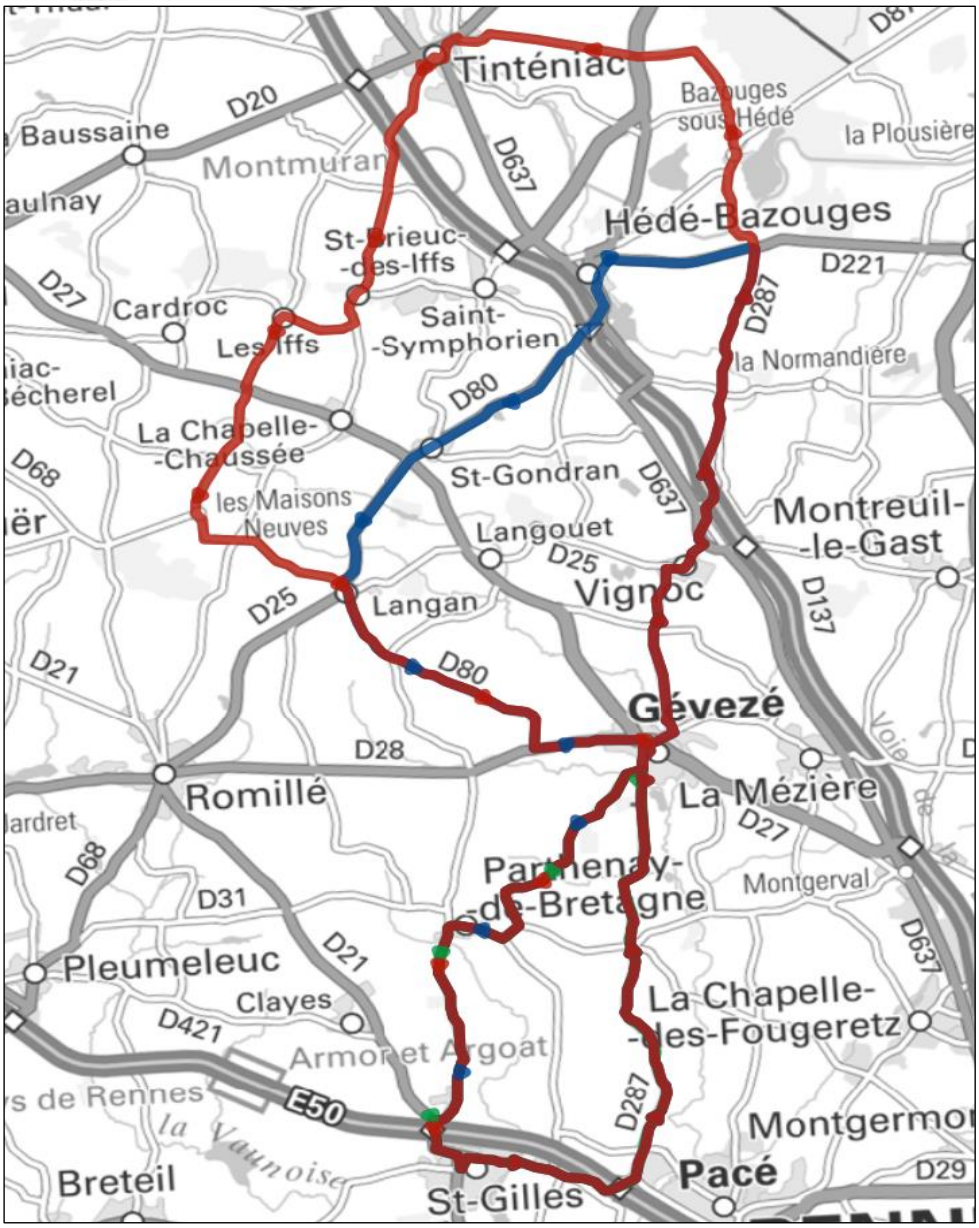

Carnet de Route
Parcours P 092

Section Cyclotourisme

P 092 (1) - Hédé-Plouasne	
St Gilles	
Parthenay	5
Les 3 Evêchés	2.9
Langan	4.2
St Gondran	2.9
Hédé	4.5
Ancienne RN	1.1
St Symphorien	1.4
St Brieuc des Iffs	2
Les Iffs	2
Cardroc	2.2
La Baussaine	4.9
Longaulnay	3.5
Lantran	2.8
Plouasne	3.4
St Pern	2.1
Landujan	4.1
Irodouër	3.8
Romillé	6
St Gilles	8.7

Distance : 67.5 km
Dénivelé : 603 m

Openrunner n° 9453632

P 092 (2) - Longaulnay	
St Gilles	
Parthenay	5
Les 3 Evêchés	2.9
Langan	4.2
St Gondran	2.9
Hédé	4.5
Ancienne RN	1.1
St Symphorien	1.4
St Brieuc des Iffs	2
Les Iffs	2
Cardroc	2.2
La Baussaine	4.9
Longaulnay	3.5
Bécherel	2
Irodouër	5.8
Romillé	5.9
St Gilles	8.7

Distance : 59 km
Dénivelé : 556 m

Openrunner n° 9453635

P 092 (3) - Hédé	
St Gilles	
Parthenay	5
Les 3 Evêchés	2.9
Langan	4.2
St Gondran	2.9
Hédé	4.5
Ancienne RN	1.1
St Symphorien	1.4
St Brieuc des Iffs	2
Les Iffs, puis D221	2
Le Bois de Romillé	5.3
Romillé	4.3
St Gilles	8.7

Distance : 44.3 km
Dénivelé : 377 m

Openrunner n° 9453636

P 092 (4) - Bois de Romillé	
St Gilles	
Parthenay	5
Les 3 Evêchés	2.9
Langan	4.2
Le Bois de Romillé	4.4
Romillé	4.4
St Gilles	8.7

Distance : 29.6 km
Dénivelé : 238 m

Openrunner n° 9453640

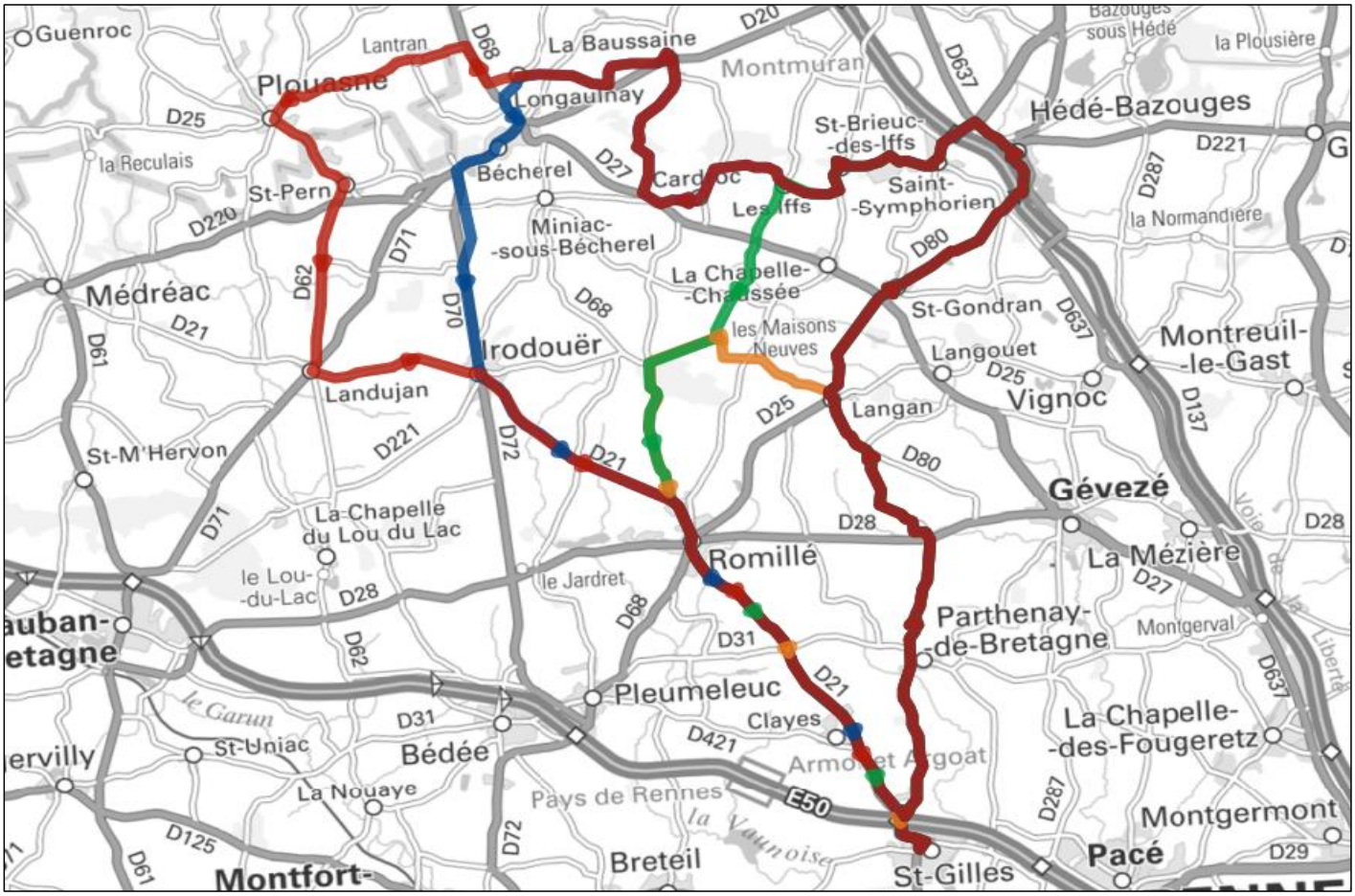

Carnet de Route
Parcours P 093

Section Cyclotourisme

P 093 (1) - Trudeau (Paimpont)	
St Gilles	
L'Hermitage	3.9
Dir. Cintré - Le Haut Plessis	2.7
La Noé Diolé	1.4
La Ville Noublé - Mordelles	2.7
Talensac	7.8
Monterfil	7.5
St Péran	6.5
Coganne	3.6
Trudeau	3.2
Telhouet	3.9
St Malon sur Mel	6.7
St Gonlay	3.7
Iffendic	3.7
Montfort	6.2
La Chapelle Thouarault	7.4
La Pierre Blanche	3.2
St Gilles	3.8

Distance : 77.9 km
Dénivelé : 627 m

Openrunner n° 9456538

P 093 (2) - St Malon sur Mel	
St Gilles	
L'Hermitage	3.9
Dir. Cintré - Le Haut Plessis	2.7
La Noé Diolé	1.4
La Ville Noublé - Mordelles	2.7
Talensac	7.8
Monterfil	7.5
St Péran	6.5
Coganne	3.6
St Malon sur Mel	6.2
St Gonlay	3.7
Iffendic	3.7
Montfort	6.2
La Chapelle Thouarault	7.4
La Pierre Blanche	3.2
St Gilles	3.8

Distance : 70.3 km
Dénivelé : 595 m

Openrunner n° 9456542

P 093 (3) - St Péran	
St Gilles	
L'Hermitage	3.9
Dir. Cintré - Le Haut Plessis	2.7
La Noé Diolé	1.4
La Ville Noublé - Mordelles	2.7
Talensac	7.8
Monterfil	7.5
St Péran	6.5
Iffendic	8.9
Montfort	4.3
La Chapelle Thouarault	7.4
La Pierre Blanche	3.2
St Gilles	3.8

Distance : 60.1 km
Dénivelé : 496 m

Openrunner n° 9456548

P 093 (4) - Monterfil	
St Gilles	
L'Hermitage	3.9
Dir. Cintré - Le Haut Plessis	2.7
La Noé Diolé	1.4
La Ville Noublé - Mordelles	2.7
Talensac	7.8
Monterfil	7.5
Les 4 Routes	3.1
Montfort	6.2
La Chapelle Thouarault	7.4
La Pierre Blanche	3.2
St Gilles	3.8

Distance : 49.7 km
Dénivelé : 410 m

Openrunner n° 9456550

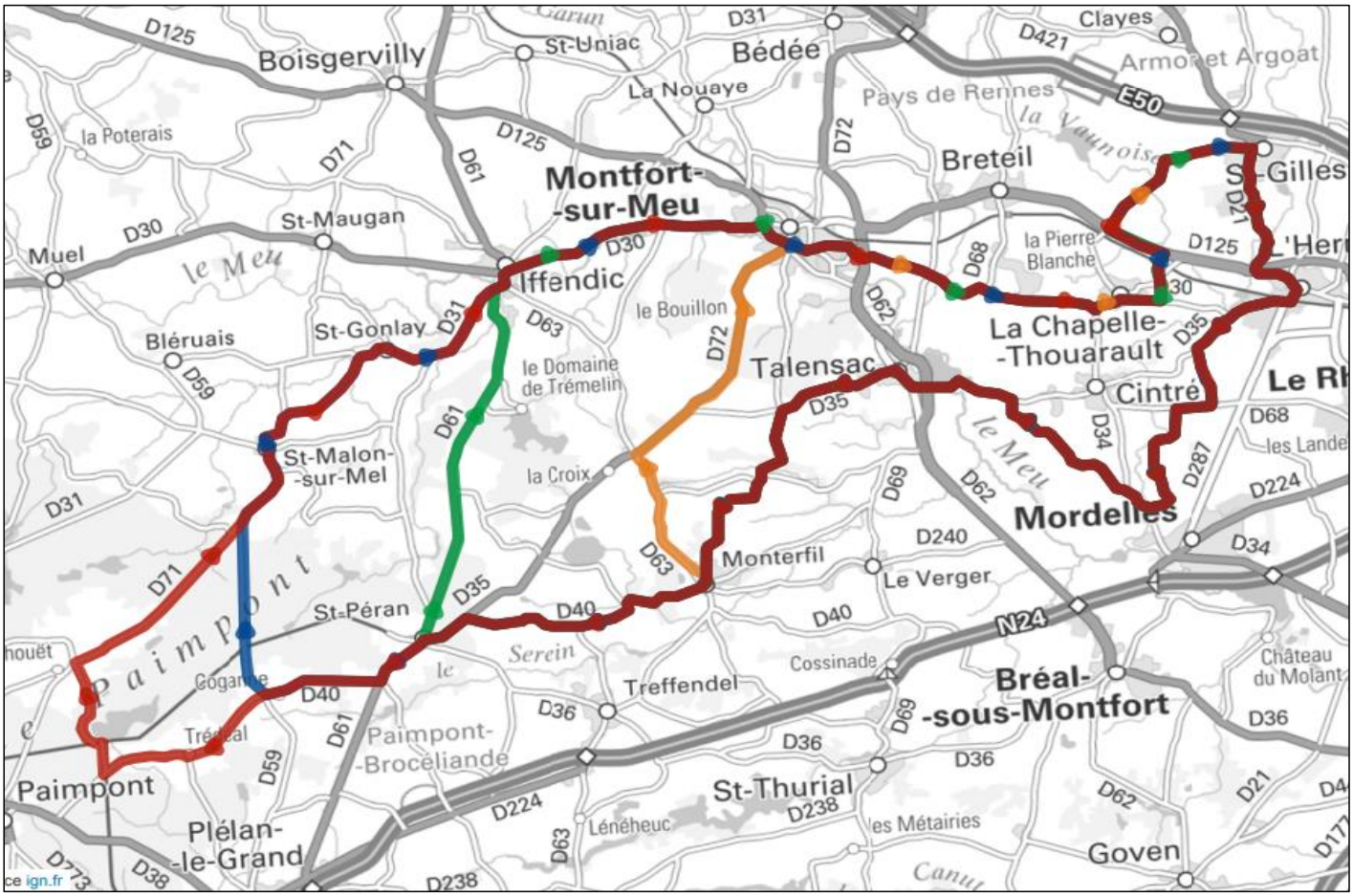

Section Cyclotourisme

Carnet de Route
Parcours P 094

P 094 (1) - Maxent	
St Gilles	
La Pierre Blanche	3.9
La Chapelle Thouarault	3.8
Cintré	2.3
Mordelles	4.4
Bréal s/Montfort	3.4
La Jouannelais	4.6
Baulon	5.4
Maxent	7.5
Bovel	5.6
La Chapelle Bouexic	4.4
Bel Air	1.8
Carr. Guichen/Goven	9
Goven	3
Dir. Chavagne Carr. D36-D21	4
Bréal s/Montfort	4.6
Mordelles	3.5
L'Hermitage	6.4
St Gilles	4.2

Openrunner n° 9306610 — ***Distance : 81.8 km*** — ***Dénivelé : 572 m***

P 094 (2) - La Chapelle Bouexic	
St Gilles	
La Pierre Blanche	3.9
La Chapelle Thouarault	3.8
Cintré	2.3
Mordelles	4.4
Bréal s/Montfort	3.4
La Jouannelais	4.6
Baulon	5.4
Bovel	5.2
La Chapelle Bouexic	4.4
Bel Air	1.8
Carr. Guichen/Goven	9
Goven	3
Dir. Chavagne Carr. D36-D21	4
Bréal s/Montfort	4.6
Mordelles	3.5
L'Hermitage	6.4
St Gilles	4.2

Openrunner n° 9306612 — ***Distance : 73.9 km*** — ***Dénivelé : 578 m***

P 094 (3) - Lassy	
St Gilles	
La Pierre Blanche	3.9
La Chapelle Thouarault	3.8
Cintré	2.3
Mordelles	4.4
Bréal s/Montfort	3.4
La Jouannelais	4.6
Baulon	3.8
Lassy	3.1
Carr. Guichen/Goven	3.2
Goven	3
Dir. Chavagne Carr. D36-D21	4
Bréal s/Montfort	4.6
Mordelles	3.5
L'Hermitage	6.4
St Gilles	4.2

Openrunner n° 9306615 — ***Distance : 58.2 km*** — ***Dénivelé : 389 m***

P 094 (4) - Goven	
St Gilles	
La Pierre Blanche	3.9
La Chapelle Thouarault	3.8
Cintré	2.3
Mordelles	4.8
Bréal s/Montfort	2.9
Goven	5.8
Dir. Chavagne Carr. D36-D21	4
Bréal s/Montfort	4.6
Mordelles	3.5
L'Hermitage	6.4
St Gilles	4.2

Openrunner n° 9306617 — ***Distance : 46.2 km*** — ***Dénivelé : 337 m***

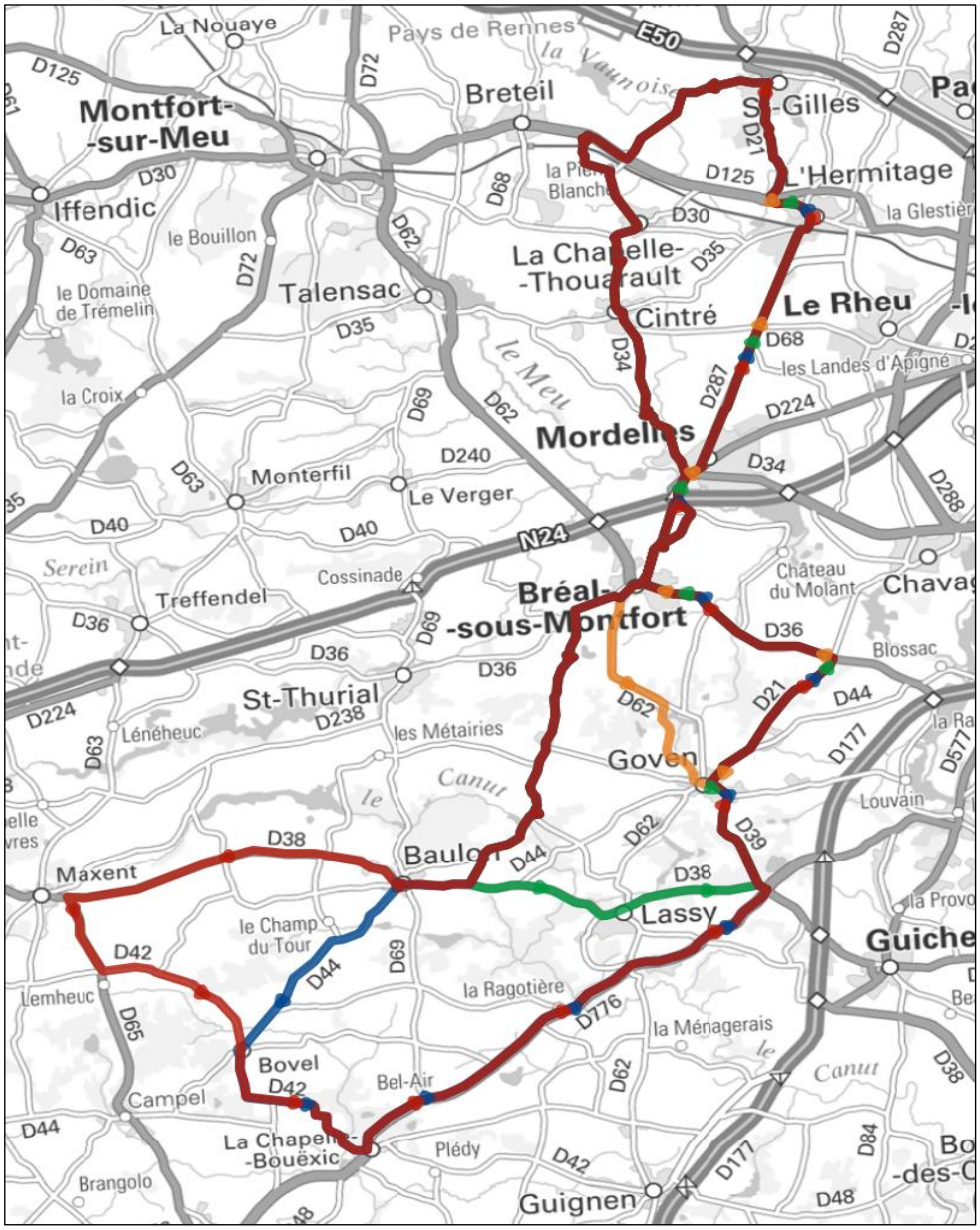

Section Cyclotourisme

Carnet de Route
Parcours P 095

P 095 (1) - Lanhélin	
St Gilles	
Romillé	8.9
Le Bois de Romillé	4.7
Miniac s/Bécherel	4.8
Bécherel (La Barre)	2.2
Longaulnay	1.3
St Thual	3.3
St Domineuc	6.3
Pleugeuneuc	3.4
Plesder	2.1
Lanhélin	8.9
Cobac Parc	2.1
Tournebride	2.7
Meillac	2
La Chapelle Filtzméens	3.4
Québriac	5
Tinténiac	1.9
Les Iffs	6.2
La Chapelle Chaussée	2.5
Langan	3.2
Parthenay	6.9
St Gilles	4.9

Openrunner n° 9306635 — ***Distance : 86.7 km*** — ***Dénivelé : 715 m***

P 095 (2) - Meillac	
St Gilles	
Romillé	8.9
Le Bois de Romillé	4.7
Miniac s/Bécherel	4.8
Bécherel	2.2
Longaulnay	1.3
St Thual	3.3
St Domineuc	6.3
Pleugeuneuc	3.4
Tournebride	5.3
Meillac	2.1
La Chapelle Filtzméens	3.3
Québriac	5
Tinténiac	1.9
Les Iffs	6.3
La Chapelle Chaussée	3.5
Langan	2.2
Parthenay	6.9
St Gilles	4.9

Openrunner n° 9306636 — ***Distance : 76.3 km*** — ***Dénivelé : 644 m***



P 095 (3) - St Domineuc	
St Gilles	
Romillé	8.9
Le Bois de Romillé	4.7
Miniac s/Bécherel	4.8
Bécherel	2.2
Longaulnay	1.3
St Thual	3.3
St Domineuc	6.3
Tinténiac	5.3
Les Iffs	6.3
La Chapelle Chaussée	3.5
Langan	2.2
Parthenay	6.9
St Gilles	4.9

Openrunner n° 9306638 — ***Distance : 60.6 km*** — ***Dénivelé : 511 m***

P 095 (4) - La Baussaine	
St Gilles	
Romillé	8.9
Le Bois de Romillé	4.7
Miniac s/Bécherel	4.8
Bécherel	2.2
Longaulnay	1.2
La Baussaine	3.3
Tinténiac	1.1
Les Iffs	6.3
La Chapelle Chaussée	3.5
Langan	2.2
Parthenay	6.9
St Gilles	4.9

Openrunner n° 9306641 — ***Distance : 50 km*** — ***Dénivelé : 422 m***

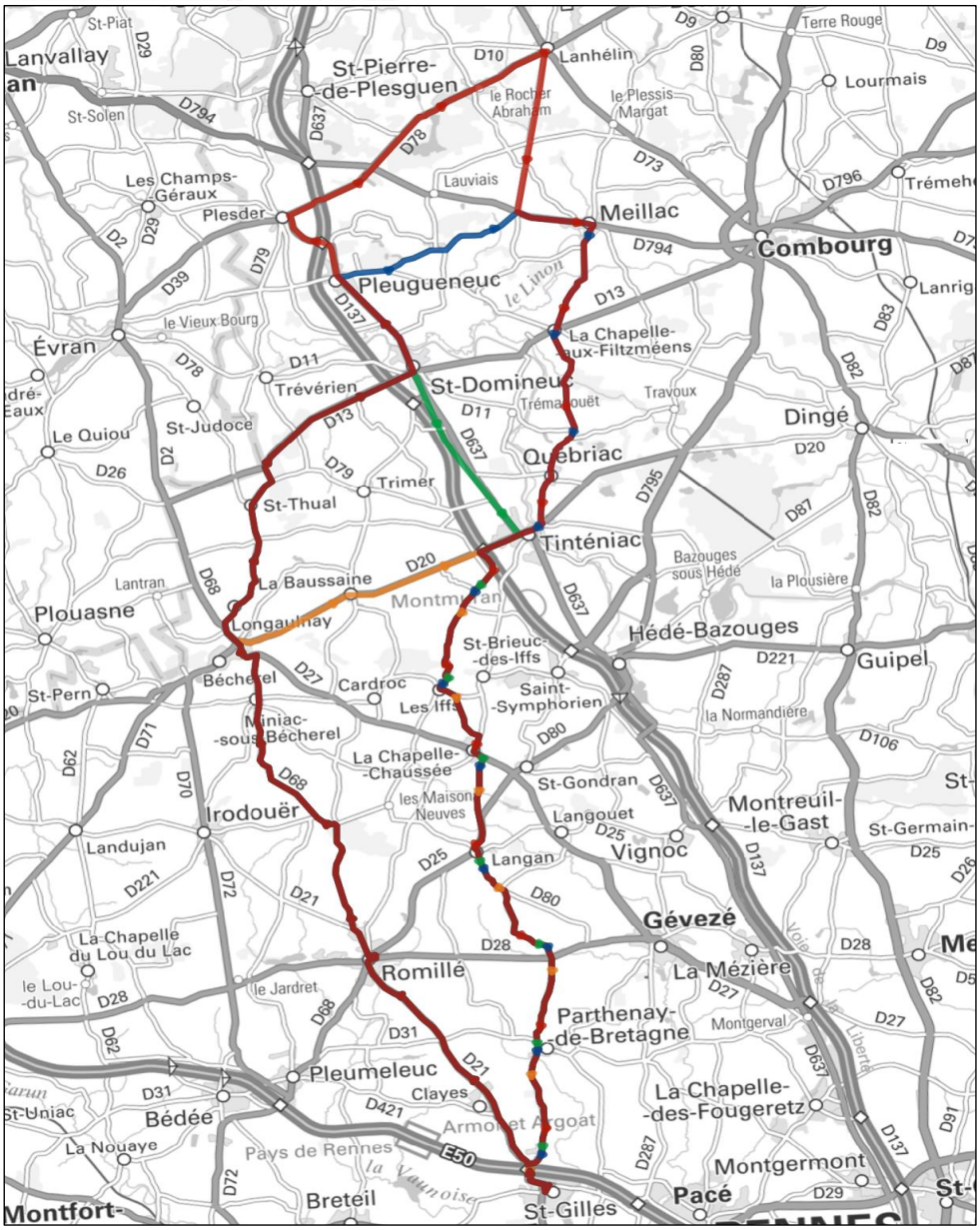

Carnet de Route
Parcours P 096

Section Cyclotourisme

P 096 (1) - Servon	
St Gilles	
Pont de Pacé	3
Pacé	2.1
La Chapelle Fougeretz	5.1
Betton	7.9
Thorigné	6.4
Acigné	5.1
Servon	6.3
La Bouexière	7.4
Mi-Forêt	9.1
Chevaigné	9.4
La Fontaine aux Loups	2.8
Mongerval	8.6
Pont de Pacé	9.4
St Gilles	3.2

Distance : 85.8 km
Dénivelé : 807 m

Openrunner n° 9447660

P 096 (2) - La Débinerie (La Bouexière)	
St Gilles	
Pont de Pacé	3
Pacé	2.1
La Chapelle Fougeretz	5.1
Betton	7.9
Thorigné	6.4
Acigné	5.1
La Vile Guy	2.5
La Débinerie (La Bouexière)	6.7
Mi-Forêt	6.6
Chevaigné	9.4
La Fontaine aux Loups	2.8
Mongerval	8.6
Pont de Pacé	9.4
St Gilles	3.2

Distance : 78.8 km
Dénivelé : 753 m

Openrunner n° 9447664

P 096 (3) - Forêt de Liffré	
St Gilles	
Pont de Pacé	3
Pacé	2.1
La Chapelle Fougeretz	5.1
Betton	7.9
Thorigné	5.9
Forêt de Liffré	3.2
Chevaigné	5.8
La Fontaine aux Loups	3.1
Mongerval	8.6
Pont de Pacé	9.4
St Gilles	3.2

Distance : 57.3 km
Dénivelé : 510 m

Openrunner n° 9447666

P 096 (4) - Chevaigné	
St Gilles	
Pont de Pacé	3
Pacé	2.1
La Chapelle Fougeretz	5.1
Betton	7.9
Chevaigné	4.7
La Fontaine aux Loups	2.7
Mongerval	8.6
Pont de Pacé	9.4
St Gilles	3.2

Distance : 46.7 km
Dénivelé : 416 m

Openrunner n° 9447669

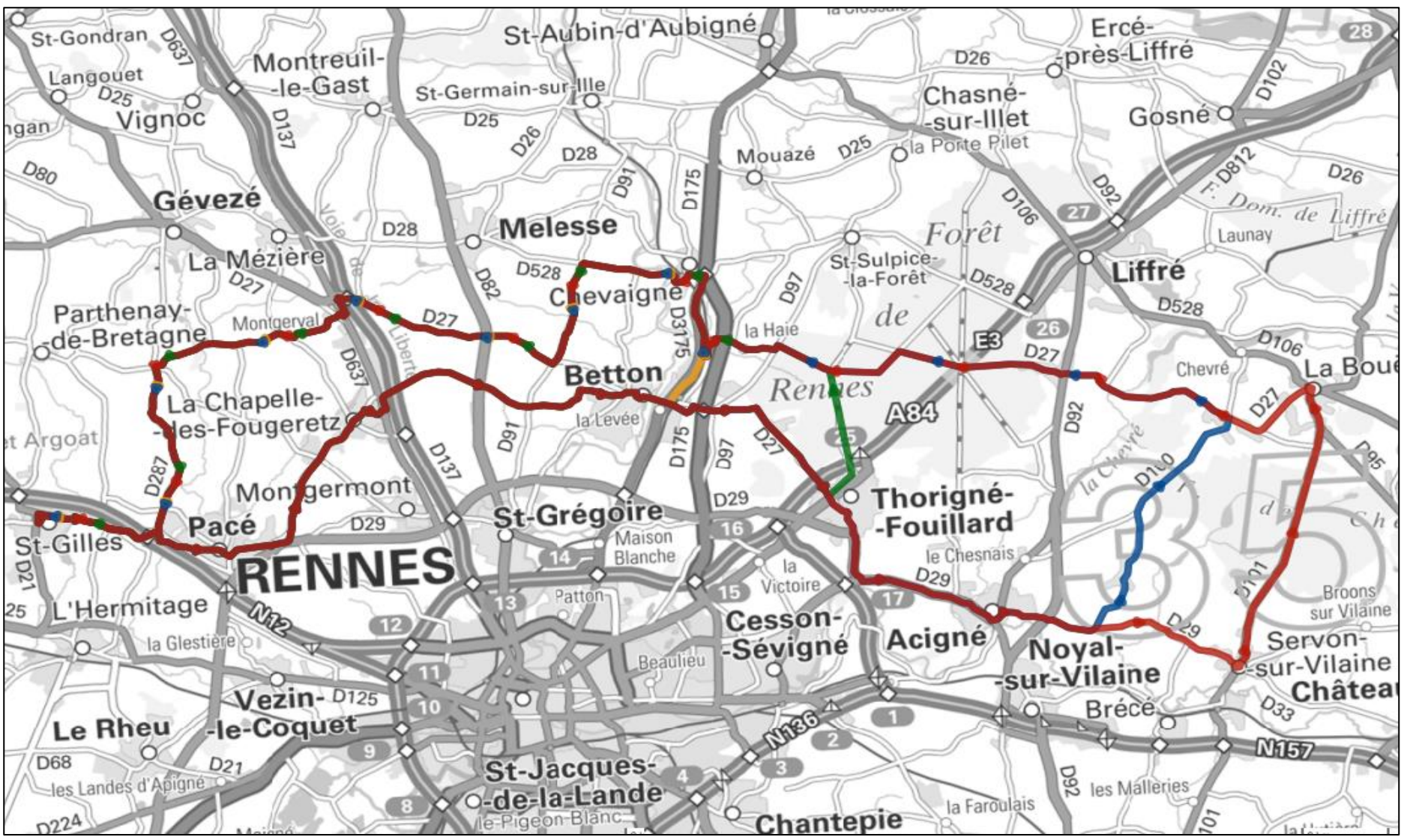

Carnet de Route
Parcours P 097

Section Cyclotourisme

P 097 (1) - Janzé	
St Gilles	
La Fouaye	1.8
L'Hermitage	3.9
Le Rheu	3.3
Moigné	3.3
Chartres	8.1
St Erblon	6.9
Bourgbarré	4.2
Proximité Corps-Nuds	2.6
Janzé	8.8
Brie	3.2
La Sénéchalais	5.4
Chanteloup	2.3
Laillé	8.7
Bruz	6.7
Chavagne	7.1
Mordelles	4.5
L'Hermitage	5.8
St Gilles	3.9

Distance : 90.5 km
Dénivelé : 655 m

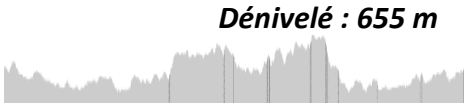

Openrunner n° 9441414

P 097 (2) - Corps-Nuds	
St Gilles	
La Fouaye	1.8
L'Hermitage	3.9
Le Rheu	3.3
Moigné	3.3
Chartres	8.1
St Erblon	6.9
Bourgbarré	4.2
Proximité Corps-Nuds	3.3
Chanteloup	3.1
Laillé	8.7
Bruz	6.7
Chavagne	7.1
Mordelles	4.5
L'Hermitage	5.8
St Gilles	3.9

Distance : 74.6 km
Dénivelé : 539 m

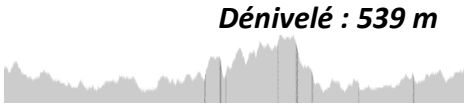

Openrunner n° 9441419

P 097 (3) - Orgères	
St Gilles	
La Fouaye	1.8
L'Hermitage	3.9
Le Rheu	3.3
Moigné	3.3
Chartres	8.1
St Erblon	6.9
Orgères	3.6
Laillé	5
Bruz	6.7
Chavagne	7.1
Mordelles	4.5
L'Hermitage	5.8
St Gilles	3.9

Distance : 63.9 km
Dénivelé : 419 m

Openrunner n° 9441427

P 097 (4) - Pont-Péan	
St Gilles	
La Fouaye	1.8
L'Hermitage	3.9
Le Rheu	3.3
Moigné	3.3
Chartres	8.7
Pont-Péan	3
Bruz	6.6
Chavagne	7.1
Mordelles	4.5
L'Hermitage	5.8
St Gilles	3.9

Distance : 51.9 km
Dénivelé : 300 m

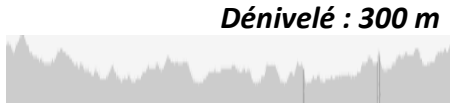

Openrunner n° 9441431

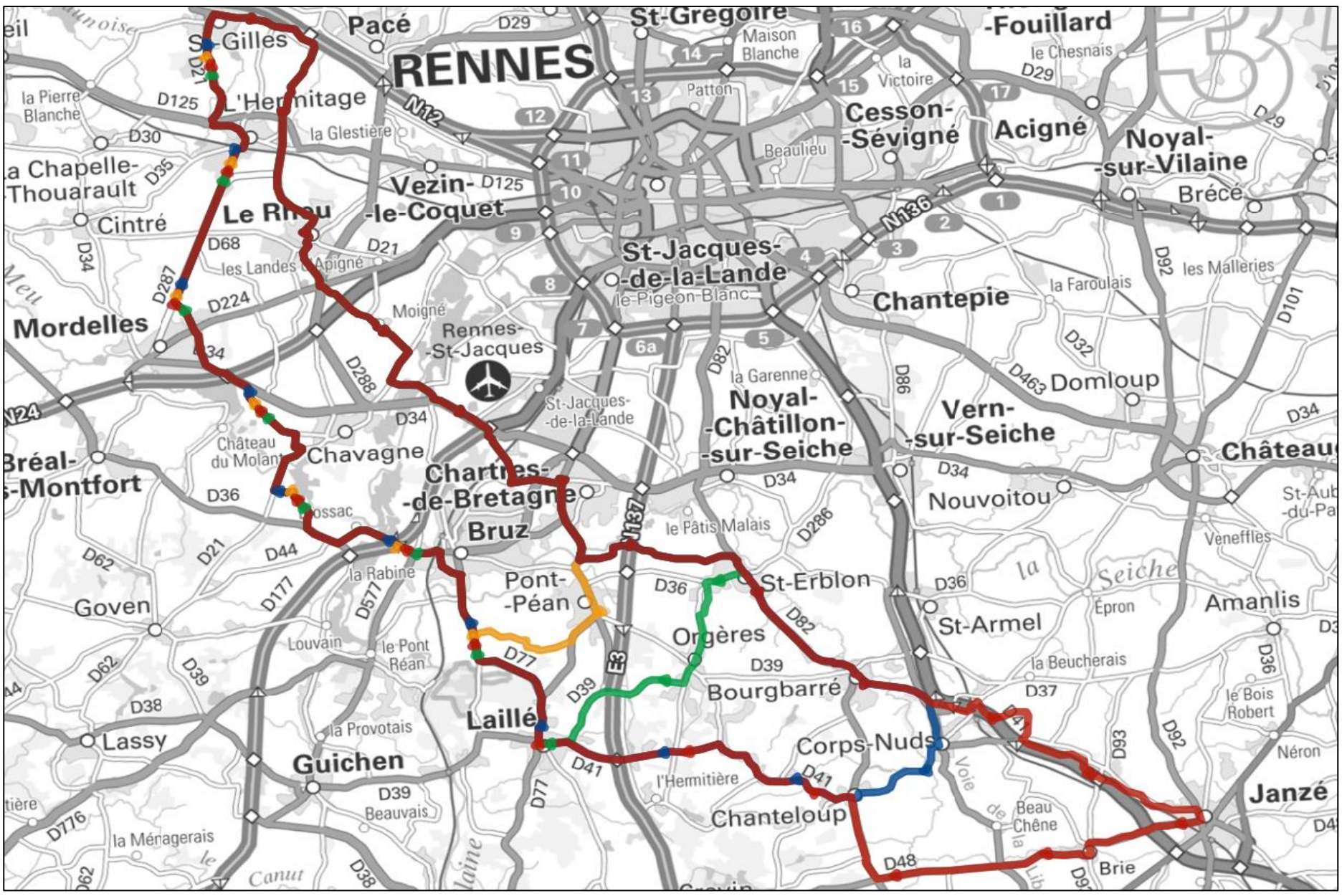

Carnet de Route
Parcours P 098



Section Cyclotourisme

P 098 (1) - Bénin	
St Gilles	
Breteil	6.3
Bédée	6.1
St Uniac	6.7
Boisgervilly	2.9
St Méen le Grand	10.7
Rte de Plumaugat, à dr.	3.4
Bénin	3.1
St Jouan de l'Isle	5.4
La Chapelle Blanche	1.6
Médréac	6.2
St M'Hervon	4.6
Entrée Montauban	2.7
La Saudrais	3.1
La Chapelle du Lou	1.7
Entrée Bédée	6.5
Pleumeleuc	2.2
Clayes	5.1
St Gilles	3.5

Distance : 81.8 km
Dénivelé : 601 m

P 098 (2) - Quédillac	
St Gilles	
Breteil	6.3
Bédée	6.1
St Uniac	6.7
Boisgervilly	2.9
St Méen le Grand	10.7
Quédillac	6.2
Médréac	6
St M'Hervon	4.6
Entrée Montauban	2.7
La Saudrais	3.1
La Chapelle du Lou	1.7
Entrée Bédée	6.5
Pleumeleuc	2.2
Clayes	5.1
St Gilles	3.5

Distance : 74.3 km
Dénivelé : 604 m

P 098 (3) - Montauban	
St Gilles	
Breteil	6.3
Bédée	6.1
St Uniac	6.7
Boisgervilly	2.9
Montauban	2.8
La Saudrais	4.2
La Chapelle du Lou	1.7
Entrée Bédée	6.5
Pleumeleuc	2.2
Clayes	5.1
St Gilles	3.5

Distance : 48 km
Dénivelé : 412 m

P 098 (4) - Bédée	
St Gilles	
Breteil	6.3
Bédée	6.1
Pleumeleuc	2.8
Clayes	5.1
St Gilles	3.5

Distance : 23.8 km
Dénivelé : 160 m

Openrunner n° 9309314 ***Openrunner n° 9309316*** ***Openrunner n° 9309319*** ***Openrunner n° 9309321***

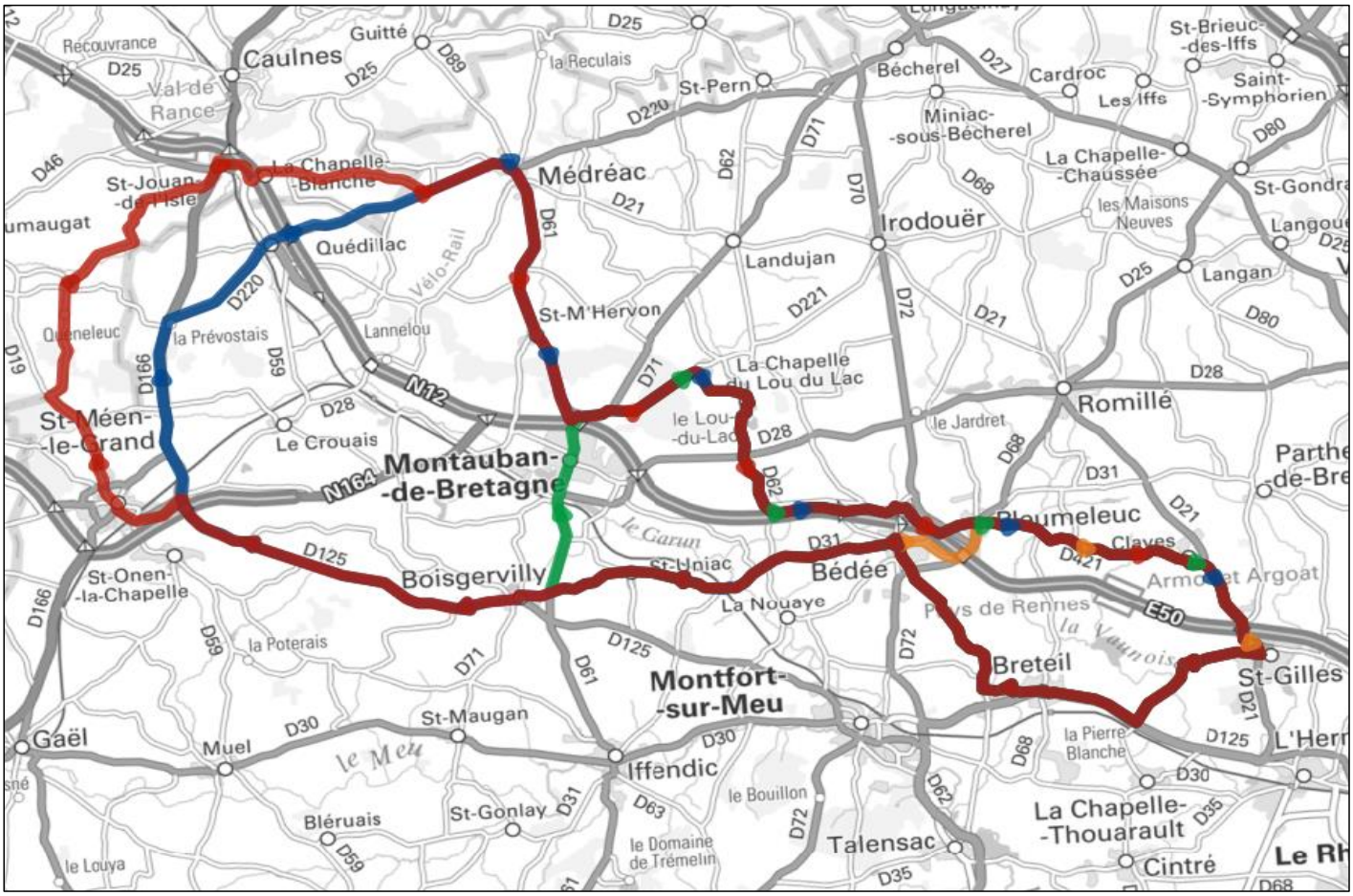

Section Cyclotourisme

Carnet de Route
Parcours P 099

P 099 (1) - Pléchâtel	
St Gilles	
L'Hermitage	4
Mordelles	6.6
Bréal sous Montfort	3.3
Dir. Bruz	0
1ère à droite Goven	1.6
Goven	4.5
Guichen	6.6
La Belle Etoile	5.7
St Senoux	1.8
Pléchâtel	3.9
Bourg des Comptes	4.3
Laillé	6.6
Chanteloup	4.1
Bruz	2.4
Moigné	8
Le Rheu	3.2
L'Hermitage	3.4
La Fouaye	3.5
St Gilles	2.3

Openrunner n° 9307522 — ***Distance : 75.8 km*** — ***Dénivelé : 800 m***

P 099 (2) - Bourg des Comptes	
St Gilles	
L'Hermitage	4
Mordelles	6.6
Bréal sous Montfort	3.3
Dir. Bruz	0
1ère à droite Goven	1.6
Goven	4.5
Guichen	6.5
Le Glanret	5.2
Bourg des Comptes	1.9
Laillé	6.6
Chanteloup	4.1
Bruz	2.4
Moigné	8
Le Rheu	3.2
L'Hermitage	3.4
La Fouaye	3.5
St Gilles	2.3

Openrunner n° 9307523 — ***Distance : 67.1 km*** — ***Dénivelé : 618 m***

P 099 (3) - Guichen	
St Gilles	
L'Hermitage	4
Mordelles	6.6
Bréal sous Montfort	3.3
Dir. Bruz	0
1ère à droite Goven	1.6
Goven	4.5
Guichen	6.5
La Provotais	1.6
Pont-Réan	2.6
La Rabine	2.7
Bruz	1
Moigné	8
Le Rheu	3.2
L'Hermitage	3.4
La Fouaye	3.5
St Gilles	2.3

Openrunner n° 9307524 — ***Distance : 54.8 km*** — ***Dénivelé : 430 m***

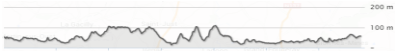

P 099 (4) - Bréal-Bruz	
St Gilles	
L'Hermitage	4
Mordelles	6.6
Bréal sous Montfort	3.3
Blossac	5.6
La Rabine	2.7
Bruz	1
Moigné	8
Le Rheu	3.2
L'Hermitage	3.4
La Fouaye	3.5
St Gilles	2.3

Openrunner n° 9307525 — ***Distance : 43.6 km*** — ***Dénivelé : 209 m***

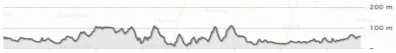

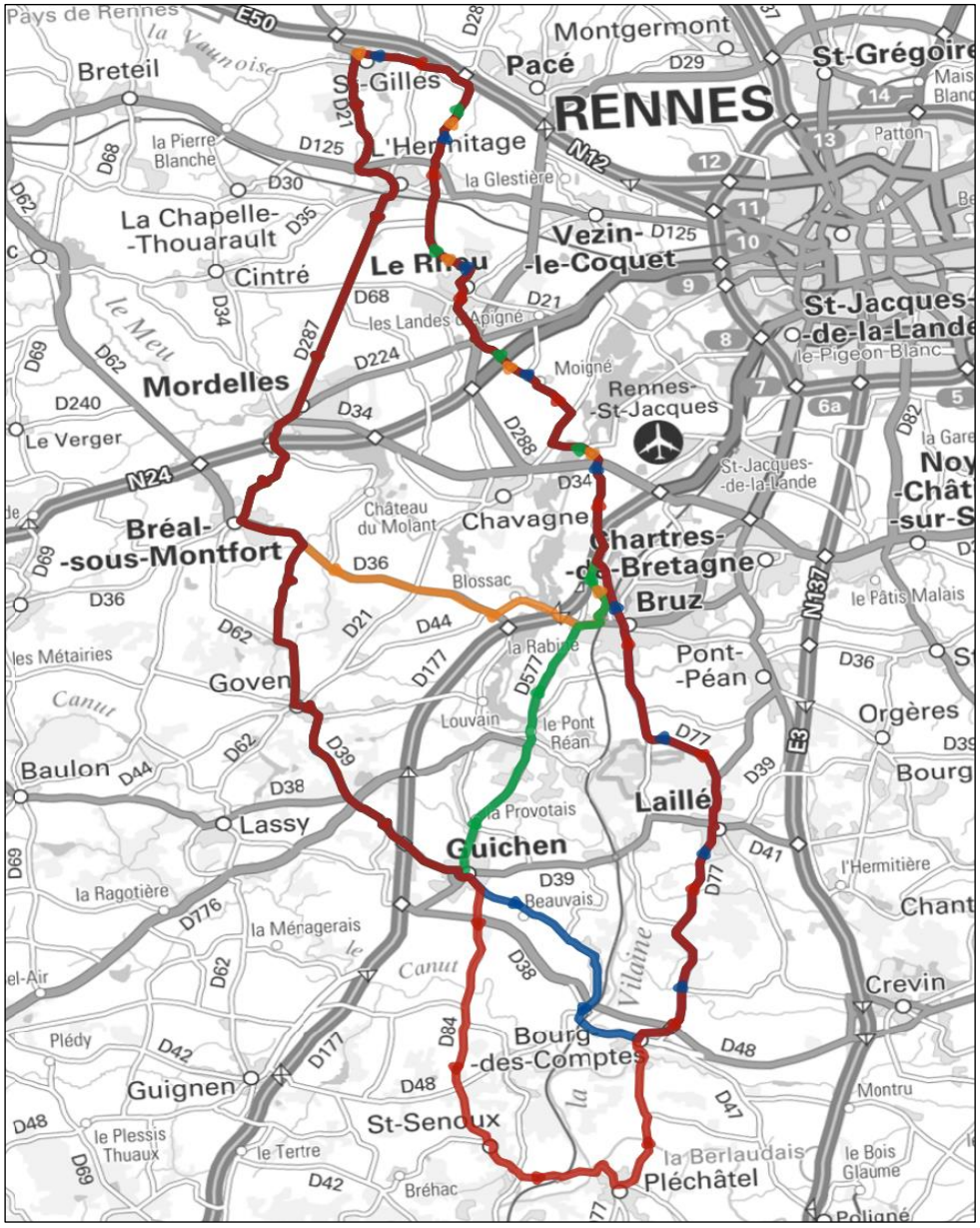

Section Cyclotourisme

Carnet de Route
Parcours P 100

P 100 (1) - Bourg des Comptes	
St Gilles	
L'Hermitage	4
Mordelles	6.5
Bréal s/Montfort	3.5
Blossac	6.5
Louvain	2.6
Pont-Réan	1.8
La Billais	1.7
La Provotais	2.2
La Halte de Laillé	4
après le Pont à droite	0.3
La Macillais	2.7
Bourg des Comptes	3.5
Crévin avant 4 voies	4.9
Mandon	1.6
Laillé	5.8
Chanteloup	4.1
Bruz	2.3
Moigné	7.8
Le Rheu	3.3
L'Hermitage	4.1
St Gilles (Fouaye)	5.2

Openrunner ***Distance : 78.4 km***
n° 9309144 ***Dénivelé : 750 m***

P 100 (2) - La Halte de Laillé	
St Gilles	
L'Hermitage	4
Mordelles	6.5
Bréal s/Montfort	3.5
Blossac	6.5
Louvain	2.6
Pont-Réan	1.8
La Billais	1.7
La Provotais	2.2
La Halte de Laillé	4
après le Pont à droite	0.3
La Macillais	2.7
Laillé	2.8
Chanteloup	4.1
Bruz	2.3
Moigné	7.8
Le Rheu	3.3
L'Hermitage	4.1
St Gilles (Fouaye)	5.2

Openrunner ***Distance : 65.4 km***
n° 9309146 ***Dénivelé : 562 m***



P 100 (3) - Pont-Réan	
St Gilles	
L'Hermitage	4
Mordelles	6.5
Bréal s/Montfort	3.5
Blossac	6.5
Louvain	2.6
Pont-Réan	1.8
Bruz	3.9
Moigné	7.8
Le Rheu	3.3
L'Hermitage	4.1
St Gilles (Fouaye)	5.2

Openrunner ***Distance : 49.2 km***
n° 9309149 ***Dénivelé : 253 m***

P 100 (4) - Chavagne	
St Gilles	
L'Hermitage	4
Mordelles	6.5
Bréal s/Montfort	3.5
Carr. Goven/Chavagne	4.5
Chavagne	3
Le Rheu	7.8
L'Hermitage	4.1
St Gilles (Fouaye)	5.2

Openrunner ***Distance : 38.6 km***
n° 9309151 ***Dénivelé : 200 m***

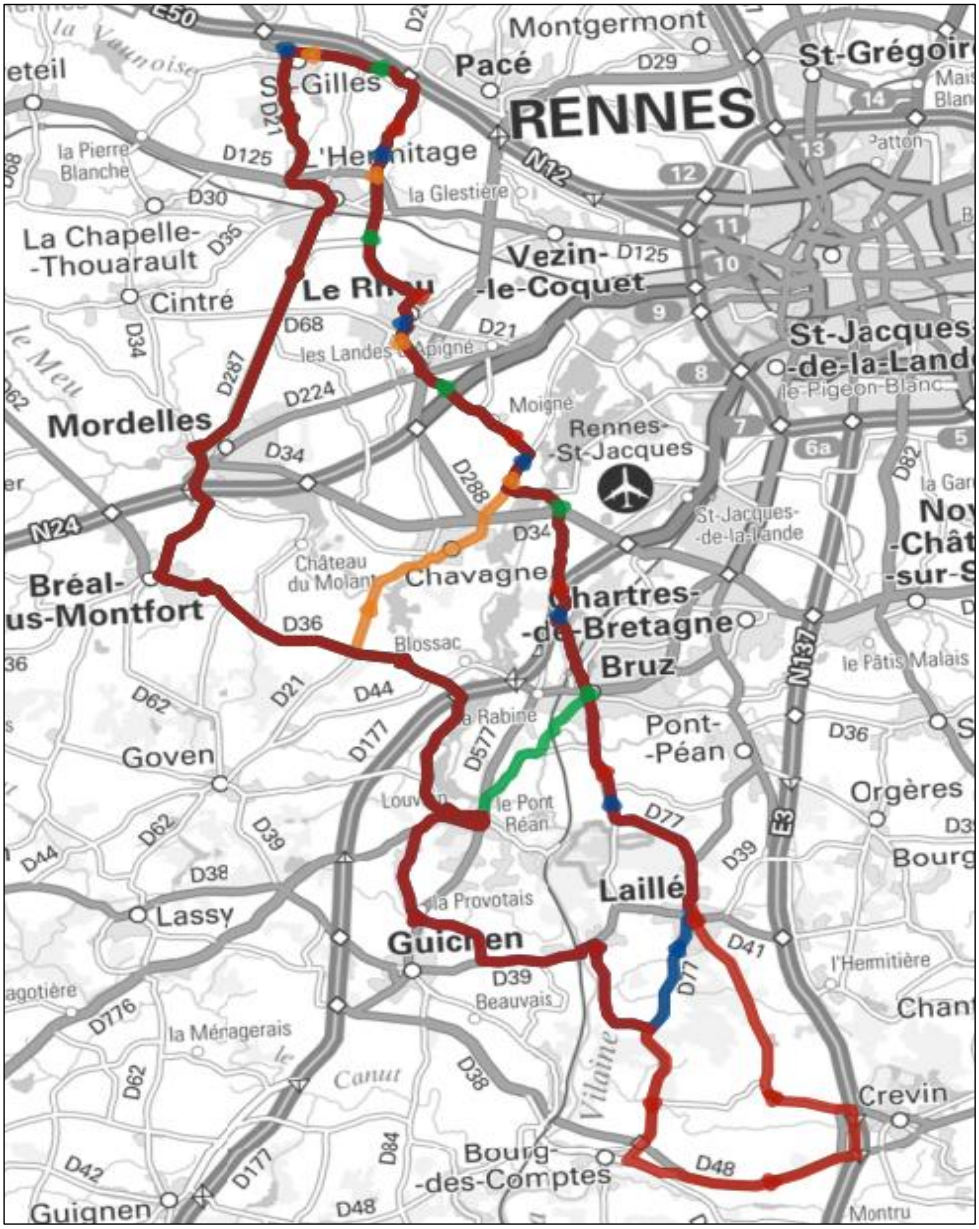

Section Cyclotourisme

Carnet de Route
Parcours P 102

P 102 (1) - Guitté-Evran	
St Gilles	
Clayes	3.7
Pleumeleuc	5.1
Tournebride	4.2
Le Lou du Lac	5
Le Plessis Botherel	2.7
Landujan	2.8
Médréac	6
Guitté	4
Guenroc	3
St Maden	1.6
St Juvat	4
St André des Eaux	4.1
Evran	3.2
Le Mauny	5.5
Plouasne	6.1
St Pern	2.1
Carr. Bécherel	2.7
Irodouër	4.7
Romillé	6
St Gilles	9

Openrunner n° 9309237 — ***Distance : 85.5 km*** — ***Dénivelé : 821 m***

P 102 (2) - St André des Eaux	
St Gilles	
Clayes	3.7
Pleumeleuc	5.1
Tournebride	4.2
Le Lou du Lac	5
Le Plessis Botherel	2.7
Landujan	2.8
Médréac	6
Guitté	4
Guenroc	3
St Maden	1.6
St Juvat	4
St André des Eaux	4.1
Le Quiou	2.4
Tréfumel	2.2
Plouasne	4.7
St Pern	2.1
Carr. Bécherel	2.7
Irodouër	4.7
Romillé	6
St Gilles	9

Openrunner n° 9309240 — ***Distance : 80 km*** — ***Dénivelé : 776 m***

P 102 (3) - Médréac-St Pern	
St Gilles	
Clayes	3.7
Pleumeleuc	5.1
Tournebride	4.2
Le Lou du Lac	5
Le Plessis Botherel	2.7
Landujan	2.8
Médréac	6
St Pern	6.2
Carr. Bécherel	2.7
Irodouër	4.7
Romillé	6
St Gilles	9

Openrunner n° 9309241 — ***Distance : 58.1 km*** — ***Dénivelé : 568 m***

P 102 (4) - Landujan	
St Gilles	
Clayes	3.7
Pleumeleuc	5.1
Tournebride	4.2
Le Lou du Lac	5
Le Plessis Botherel	2.7
Landujan	2.8
Irodouër	3.6
Romillé	6
St Gilles	9

Openrunner n° 9309243 — ***Distance : 42.1 km*** — ***Dénivelé : 344 m***

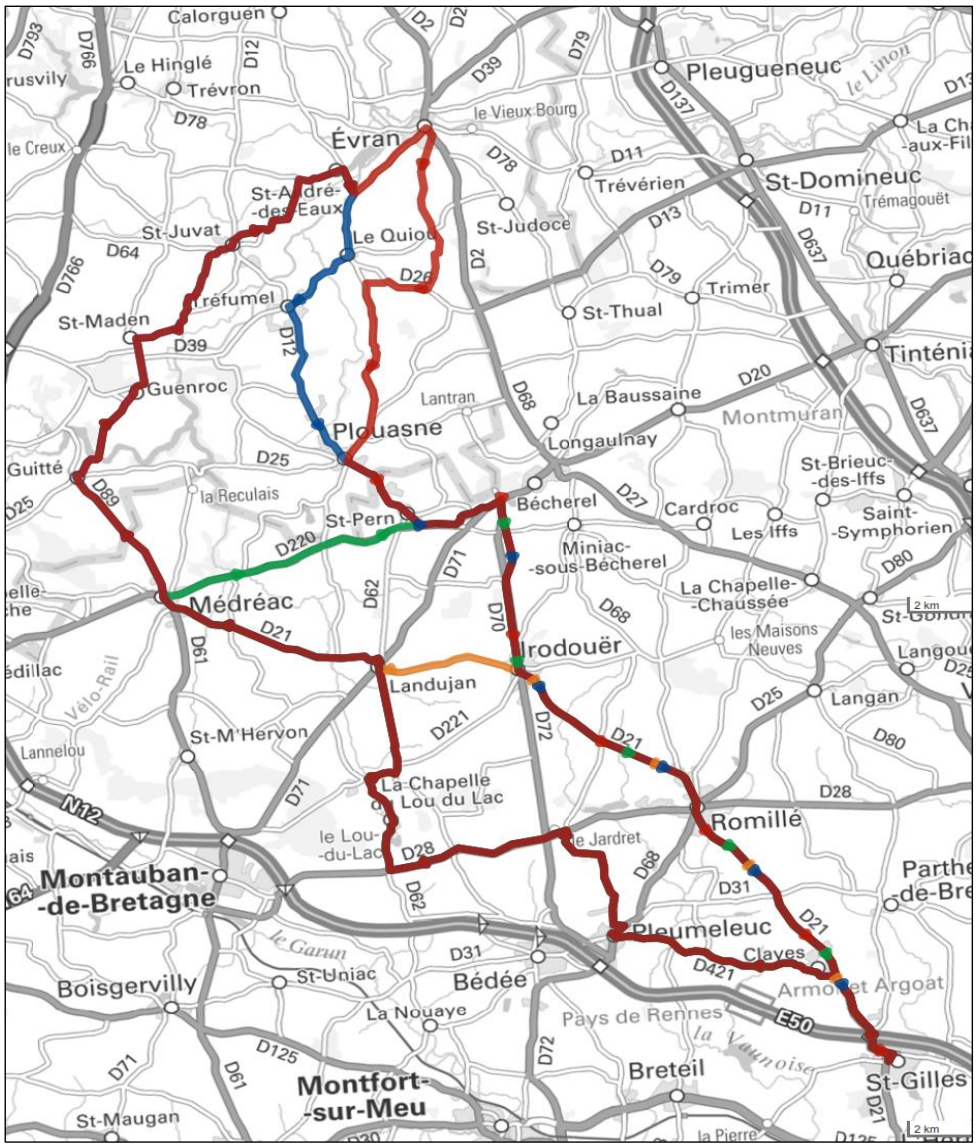

Carnet de Route
Parcours P 103

Section Cyclotourisme

P 103 (1) - Yvignac	
St Gilles	
Romillé	8.9
Irodouër	6.4
Landujan	3.6
Médréac	5.9
Guitté	3.8
Guenroc	3.4
Yvignac	8.9
Caulnes	7.4
St Jouan de l'Isle	2.7
Quédillac	2.9
Le Crouais	5.3
Le Tertre	2.9
Boisgervilly	7.3
Montfort	4.2
Breteil	8.2
St Gilles	6

Distance : 87.8 km
Dénivelé : 824 m

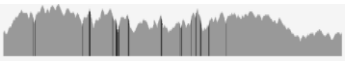

Openrunner n° 9309276

P 103 (2) - St Jouan de l'Isle	
St Gilles	
Romillé	8.9
Irodouër	6.4
Landujan	3.6
Médréac	5.9
Guitté	3.8
Caulnes	6.1
St Jouan de l'Isle	2.7
Quédillac	2.9
Le Crouais	5.3
Le Tertre	2.82
Boisgervilly	7.58
Montfort	4.2
Breteil	8.2
St Gilles	6

Distance : 74.4 km
Dénivelé : 622 m

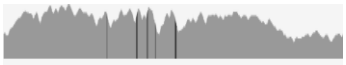

Openrunner n° 9309278

P 103 (3) - St M'Hervon	
St Gilles	
Romillé	8.9
Irodouër	6.4
Landujan	3.6
Médréac	5.5
St M'Hervon	4.3
Montauban	3.6
Boisgervilly	5.4
Montfort	4.2
Breteil	8.2
St Gilles	6

Distance : 56.1 km
Dénivelé : 430 m

Openrunner n° 9309284

P 103 (4) - Montauban	
St Gilles	
Romillé	8.8
Tournebride	3.8
Le Lou du Lac	4
Montauban	4.6
Boisgervilly	4.2
Montfort	8.2
Breteil	4.8
St Gilles	6

Distance : 44.4 km
Dénivelé : 346 m

Openrunner n° 9309289

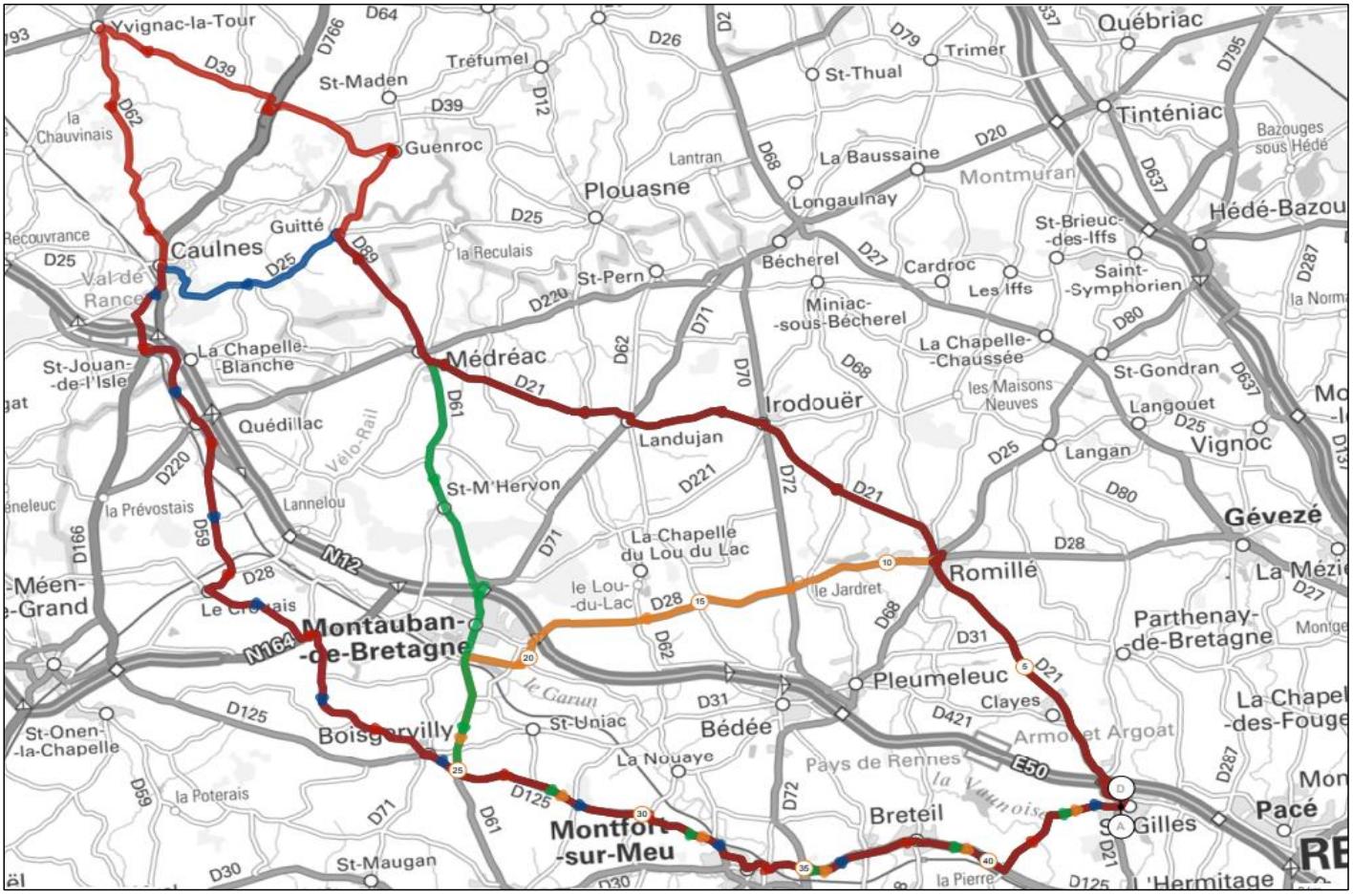

Carnet de Route
Parcours P 104

Section Cyclotourisme

P 104 (1) - Loscouët	
St Gilles	
Romillé	8.9
Irodouer	6.4
Landujan	3.6
Médréac	5.9
Quédillac	6.2
St Méen	8.6
Loscouët sur Meu	4
Gaël	5.9
Muel	5.1
Bléruais	2.9
St Malon	3.3
Boutavent	6.3
Les 4 routes	5.7
La Noë Jeannot	2.7
Talensac	3.2
Breteil	5.2
St Gilles	6.4

Distance : 90.3 km
Dénivelé : 817 m

Openrunner n° 9438263

P 104 (2) - St Onen	
St Gilles	
Romillé	8.9
Irodouer	6.4
Landujan	3.6
Médréac	5.9
Quédillac	6.2
St Méen	8.8
St Onen	2
Muel	6.1
Bléruais	2.9
St Malon	3.2
Boutavent	6.3
Les 4 routes	5.7
La Noë Jeannot	2.7
Talensac	3.2
Breteil	5.2
St Gilles	6.4

Distance : 83.5 km
Dénivelé : 783 m

Openrunner n° 9438265

P 104 (3) - Quédillac	
St Gilles	
Romillé	8.9
Irodouer	6.4
Landujan	3.6
Médréac	5.9
Quédillac	6.2
St Méen	8.8
St Onen	1.3
St Maugan	9.5
Iffendic	3.7
Montfort	6.1
Breteil	4.7
St Gilles	6.4

Distance : 71.5 km
Dénivelé : 567 m

Openrunner n° 9438268

P 104 (4) - Montauban	
St Gilles	
Romillé	8.9
Irodouer	6.4
Landujan	3.6
Montauban	7.3
Boisgervilly	4.2
Montfort	8.2
Breteil	4.7
St Gilles	6.4

Distance : 49.7 km
Dénivelé : 406 m
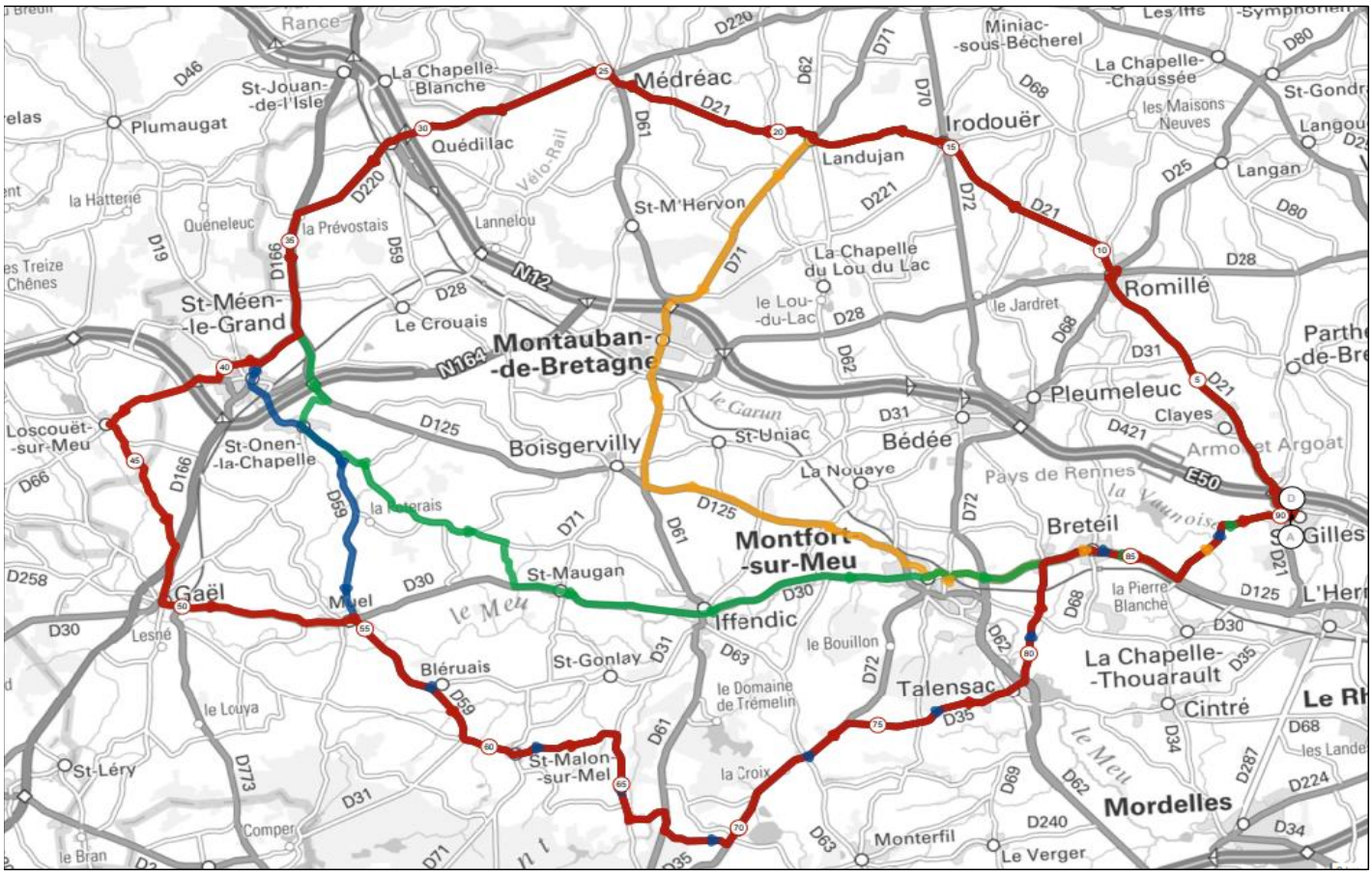
Openrunner n° 9438269